

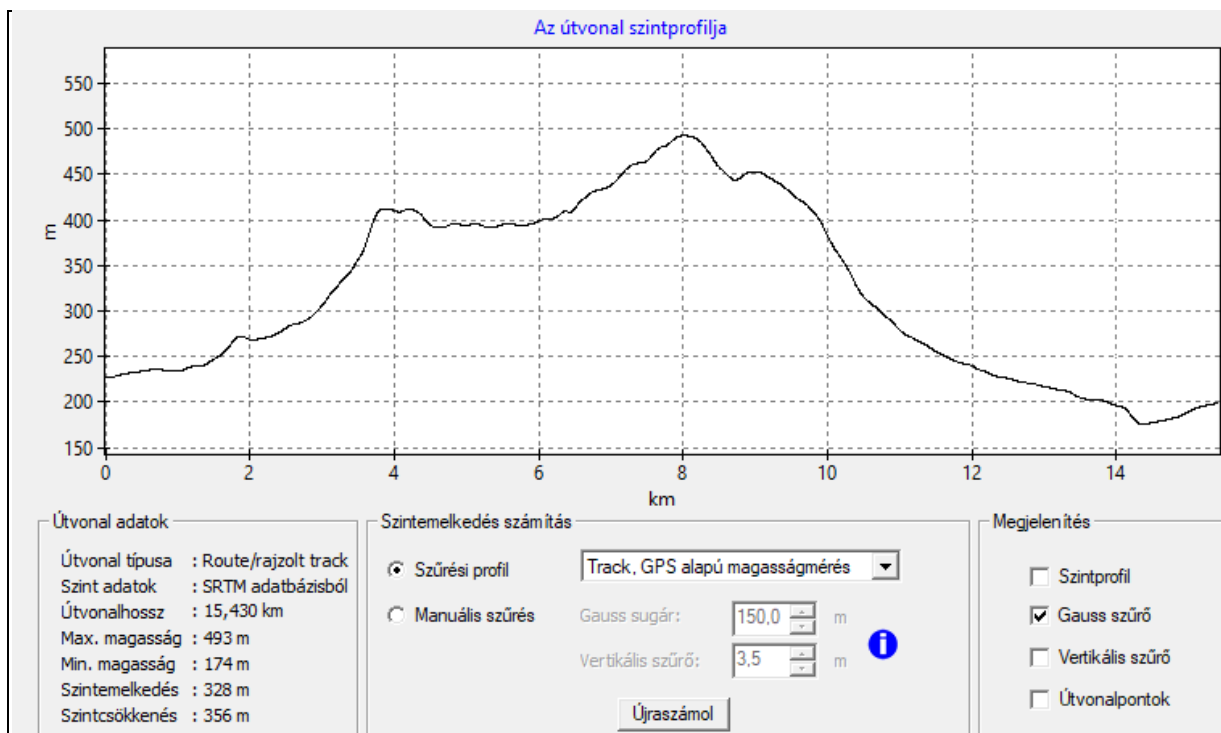
2018. január 27. Szárliget – Szár

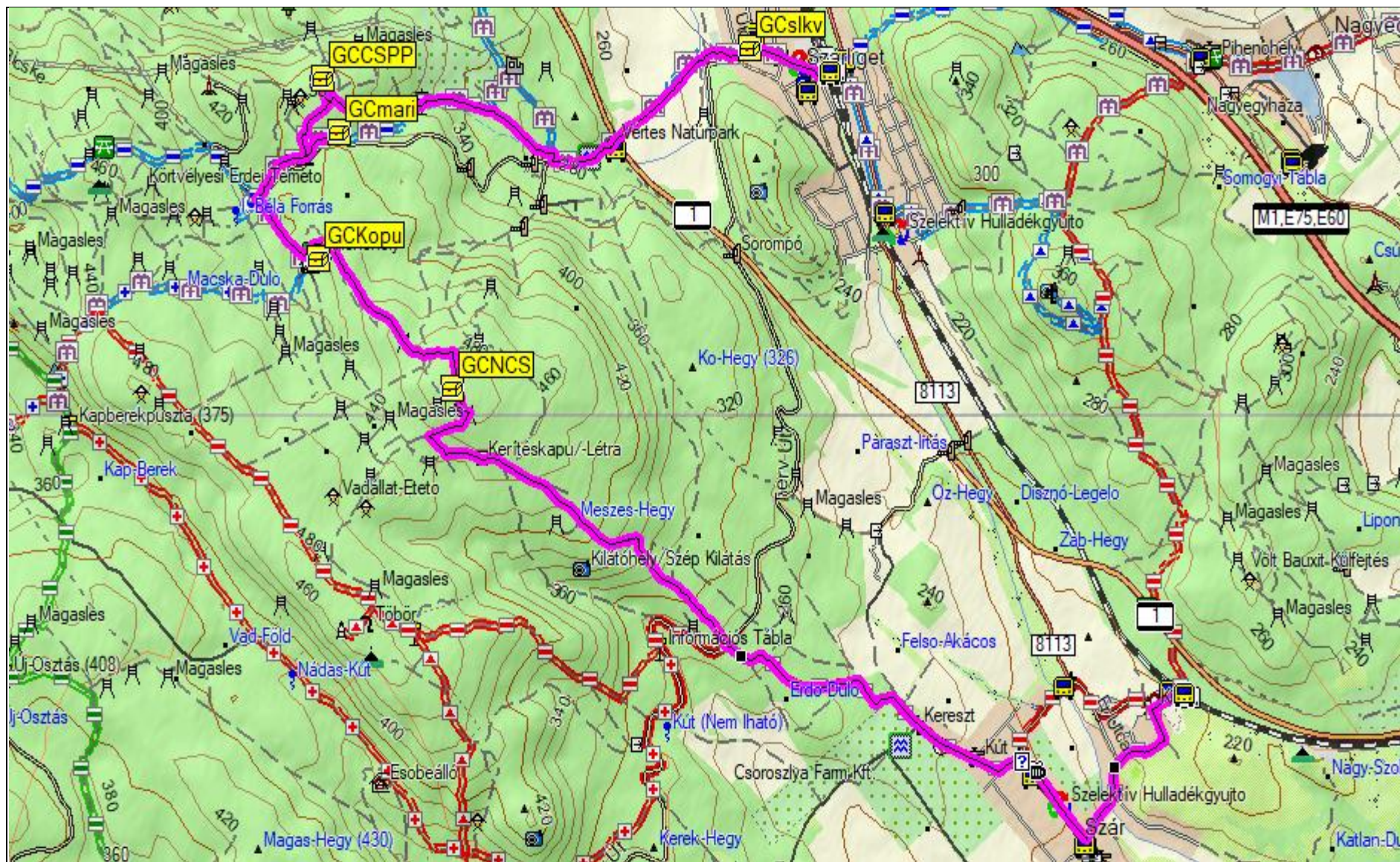
Útvonal: Szárliget vasútállomás – Csákányospusztai kilátó – Mária szakadék – Körtvélyespuszta – Nagy-Csákány – Szár – Szár vasútállomás

Táv: 16 km; szint: 300 m

Utazás:

Oroszlány	07:18				34487 személy (S12) (- Tatabánya)
Tatabánya	07:35		5A		
Tatabánya	07:40		5	későbbi továbbutazás	4917 személy (S10) (Győr - Budapest-Déli)
Szárliget	07:48				





Ládák:

gcsklv <http://geocaching.hu/caches.geo?id=4577>

Rejtés típusa: **Virtuális geoláda**, Telefon: +36209441527, Nehézség / Terep: **2.0 / 1.0**

Szárligeten, a kék turistaúton (Baross Gábor utca), a kisvasúti emlékhelyen, az emléktáblán annak a képnek a neve, a sorszám nélkül, amin a mozdony előtt a négy fős személyzet áll.

2012. november 24-én kisvasúti emlékhelyet avattak **Szárligeten**, a kisvasút egykori nyomvonalán. Szár vasútállomás - Szálláskút és Szár vasútállomás - Tornyópuszta kisvasutaknak állít emléket. Az emlékhely az önkormányzat előtt, az egykori nyomvonalon, a Baross Gábor utcában került kialakításra. A két kisvasút 1918 és 1945 között működött a Vértes, illetve a Gerecse környező erdeiben. Az engedélyt lóvontatású rendszerre adták ki, később gőzmozdonyok jártak, majd 1937-től dízel üzemre álltak át. A járműállományról kevés információ maradt fent, az egyetlen ismert gőzmozdony az Orenstein & Koppel gyártású, 1907-ben 2445-ös gyári számmal készült kétcsatlós gép. Szálláskúton egy nagyon korszerű gazdaság működött, onnan a tejet ló vontatta kocsi hozta menetrendszerűen és vitték tovább a nagyvasúton. A gerincvonalnak több becsatlakozása is volt. A kismozdonyal húzott kocsikon a Meszes-hegyről és a Horvát-vágásból fát, a homokbányából nagyon értékes homokot vittek üveggyártáshoz. 1944 nyarán még láttak lóval kocsit vontatni, de a vasút a háborúban nagyon megrongálódott. 1945 után a vasút az Állami erdőgazdaság tulajdona lett, de a helyreállítást nem tudták vállalni. 1950-ben felszedték a maradék sínt is, a töltést felhasználva utat építettek. A volt vasúti töltésen épült erdőgazdasági út, viszont egy rendkívül jól bringázható szilárdburkolatú út, amin akár Vérteskozma-ra is át lehet tekerni. Amikor a ládát voltam rejteni, bringával voltam ott és bejártam az út nagy részét. Az emlékhelyen két jármű és a hozzá tartozó vágány, valamint egy váltóállító kar van kiállítva, rönkszállító kocsi (lóré) és egy homokszállító csille, amelyet a közeli tatabányai szénbányában és kőbányában is használtak.

A **jelszó** az emléktáblán olvasható, annak a képnek a neve, a kép sorszáma nélkül, amin a mozdony előtt a négy fős személyzet áll.

gccspp <http://geocaching.hu/caches.geo?id=4955>

Rejtés típusa: **Hagyományos geoláda**, Telefon: 06304339515, Nehézség / Terep: **2.0 / 2.5**

A láda a kilátótól nem messze egy "facskor-ban" van elrejtve, levelekkel álcázva! A láda méretei 16X22X8 cm.

Csákányospuszta: Csákányospuszta fekvése országos szinten is kiemelkedő. A pár házból álló szórványnak jellegzetes mikroklímája van, sok völgyébe egész télen át nem süt be a nap. Tőle délnyugatra kezdődnek a Vértes 400 m körüli hegyei, a település közelében található a hegység legmagasabb pontja, a Nagy-Csákány (487 m). A településen keresztül folyik a Csákány-patak, valamint átszeli az Országos Kéktúra útvonala. Csákányospuszta helyén valaha falu állt. A középkori települést a XIII-XIV. századi birtoklevelek tanúsága szerint Csákányosegyháznak nevezték. A nemrég folytatott régészeti ásatások alatt meglepő dolgokra akadtak: megtalálták az egykori

Csákányosegyháza falut, annak a templomát és temetőjét, amik a föld alatt rejtőztek. Temetőjében László János régész, a Tatabányai Múzeum munkatársa és segítői tárták fel a templom mellett lévő sírok egy részét, kiásták a kápolnát, amit ma is meg lehet tekinteni. 1947-ig Felsőgallához tartozott, akkor az anyaközséggel együtt Tatabánya része lett. Jelenlegi lakossága 22 fő (2001). A templom \triangle N 47° 31,120' E 18° 28,060' 265 m [GCCSPP+Templom] épségben maradt alapjai még láthatóak. Bejárata mellett egy szép román kori kőfaragványra, valamint egy edénymaradványra bukkantak. A település többször hosszú ideig lakatlan volt, de a neve máig megmaradt. Tatabányai közösségek huszonhét természetvédelmi területet fogadtak örökbe. A Csákányospusztán feltárt középkori templomrom örökbefogadója a Vulkán TSE Természetjáró Szakosztály.

gcmari <http://geocaching.hu/caches.geo?id=269>

Rejtés típusa: **Hagyományos geoláda**, Telefon: 2362765, Nehézség / Terep: **1.5 / 1.5**

Korhadat gyökér tövében. A Láda egy kb 15x15x8 cm -es zöldessárga fedelű szokásos doboz. A láda egy kidőlt fa gyökerénél lett elhelyezve és avarral letakarva. A szakadéokban a vételi körülmények nem túl ideálisak de a ládakereső tekintetek hamar kifürkészhetik a láda rejtekét. A ládabejelentés jelszava csupa kisbetűvel.

gckopu <http://geocaching.hu/caches.geo?id=4386>

Rejtés típusa: **Hagyományos geoláda**, Telefon +36209441527, Nehézség / Terep: **2.0 / 1.5**

A láda a megadott ponton a kápolna közelében, kidőlt fánál, fatuskó alatt található! Óvatosan bánjatok vele, hogy másnak is öröm legyen a megtalálás! 5x10x15cm. A ládában benne van az eredeti logbook, illetve a ládában egy mikroláda, amiben az új logbook, és a jelszó is!

Kedves Kesser, Túrázó! Ezzel a rejtéssel szeretnék elhívni a Vértesbe, és egy szép, nemrég felújított erdei gyöngyszemhez ami nem más mint a Körtvélyespusztán található Körtvélyesi kápolna.

Nevezetességek: Legnagyobb nevezetessége ez a kápolna, amelyet az egyik új lakó odaköltözése után újjátartott fel, ugyanis azt korábban vandálok megrongálták. Azóta a lakók gondozzák.

Megemlítést érdemel az az erdei temető, amely a Körtvélyespusztára vezető út mellett található.

\triangle N 47° 30,776' E 18° 26,743' 398 m [GCKopu+Temető]

A szórvány határában egy fenyősor található, amelyet 1926-ban Felvidékről származó magokból ültetett Herczegh János, a kommunizmus mártírja, magyar túrázó.

Körtvélyespuszta és Csákányospuszta között terül el a Csákány-patak azon vadregényes, vízmosásokkal, méteres görgetegekkel, házméretű sziklával borított része, melyet Mária-szakadéknak neveznek. Számos turistacsoport látogatja e csodás természeti látnivalót, amit egyébként az Országos Kéktúra is útba ejt.


gcncs <http://geocaching.hu/caches.geo?id=1199>

Rejtés típusa: **Hagyományos geoláda**, Telefon: 06306428070, Nehézség / Terep: **2.0 / 2.0**

Fa nyugati oldalán 3m magasan keresd. A láda egy 3x10 cm-es henger, csak aprópénz fér bele. A ládát 2014 tavaszán adoptáltam Mr Zergétől lásd az eredeti leírást. Lankás hegytetőn. Kiindulás a sípálya alján lévő parkoló. Nincs jelzett út, turista térkép ajánlott. A turistautak.hu-n megtalálható erdei utakon jól megközelíthető.

Egy kellemes vértesi kirándulásra hív ez a geoláda. A Nagy-Csákány a Vértes legmagasabb csúcsa. Sok féle formájú hegy csúcs létezik. Ez a lankás, szelíden domborodó hegytetők közé tartozik. A tetején olyan érzésem volt, mintha egy magaslati piknik helyen járnék. Csendes vidék, nyugodt szívvel ajánlom kiránduló családoknak, kisgyermekkel, nagymamával. Távoli tájakra kilátást sajnos pont lankás formája és az erdő miatt nem nyújt. Kérdezhetik néhányan, hogy miért érdemes megmászni ezt a hegyet? Erre a híres brit hegymászó, Mallory szavaival válaszolnék, aki csattanósan ötletes választ adott arra a kérdésre, hogy miért akarja megmászni a Mount Everestet: Mert ott van. Természetesen nem a két hegy összehasonlítása a célom, a hasonlóság a szenvedélyben rejtőzik. Szeretnék minél több hegy csúcsra feljutni, erre biztatlak Titeket is. A megtalálást kicsit bonyolítja, hogy jelzett turista út nem vezet a csúcsra. Az erdőben felfelé nem mindig van megfelelő erősségű GPS jel, de ez ne zavarjon. Alapelv: mindig felfelé. Ahol a nagy, lankás hegytetőre értek, a ritka erdőben már csak a ládát kell megtalálni. Részleteket nem írok, szerintem nem nehéz a láda megtalálása.

Visszautazás Oroszlányba:

	13:59	14:40	1	0:41	33 km	650 Ft -
	15:59	16:37	1	0:38	33 km	650 Ft -
	17:59	18:37	1	0:38	33 km	650 Ft -