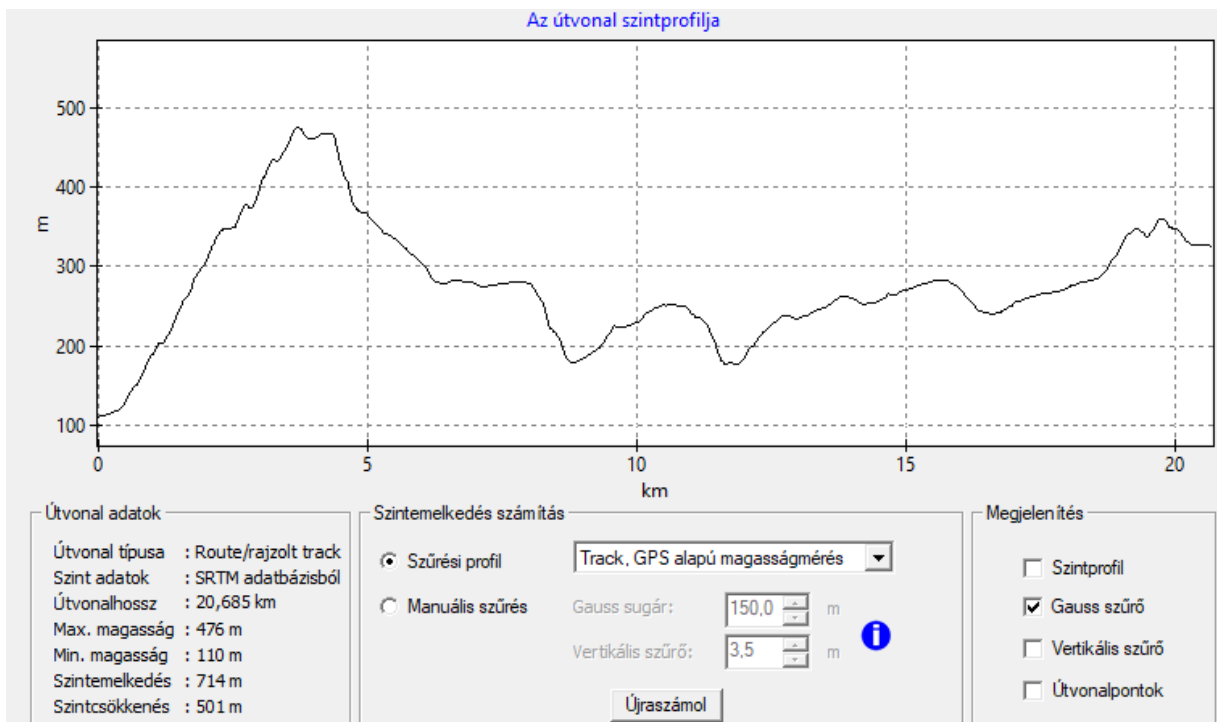
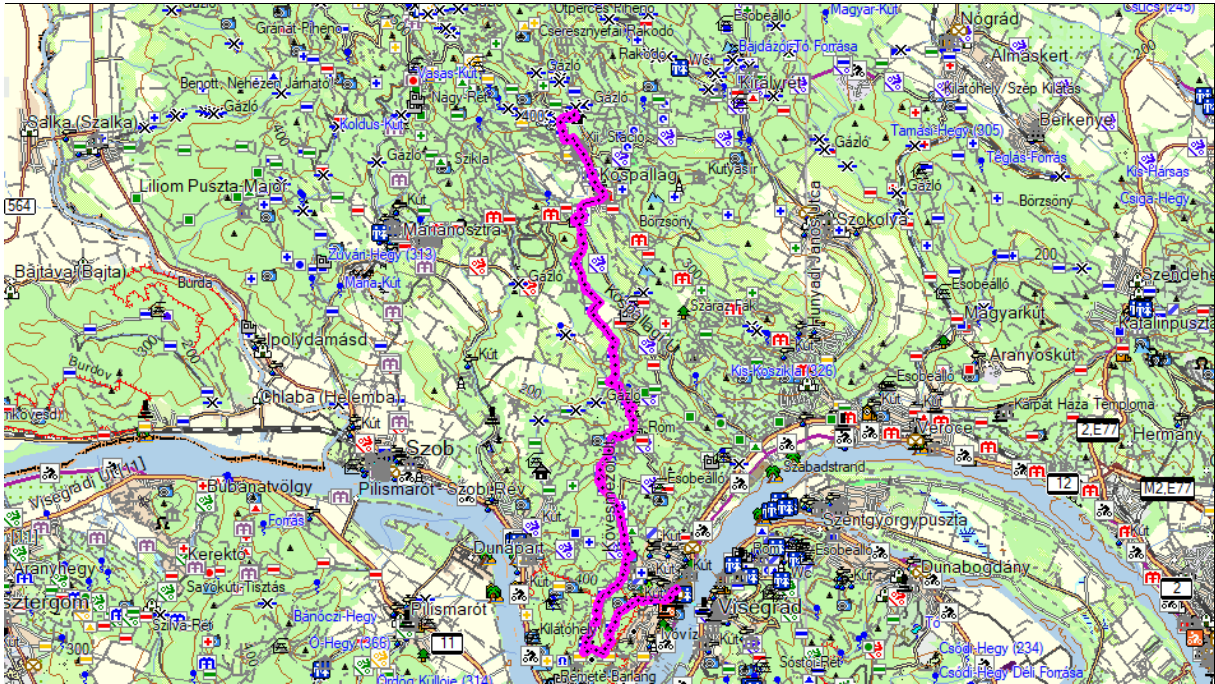


2018. február 24 - 25. Cserhát csúcsai

1.nap február 24. szombat

Útvonal: Nagymaros – Hegyes-tető – Kövesmező – Törökmező – Kóspallag – Kálvária – Kisinóci turistaház

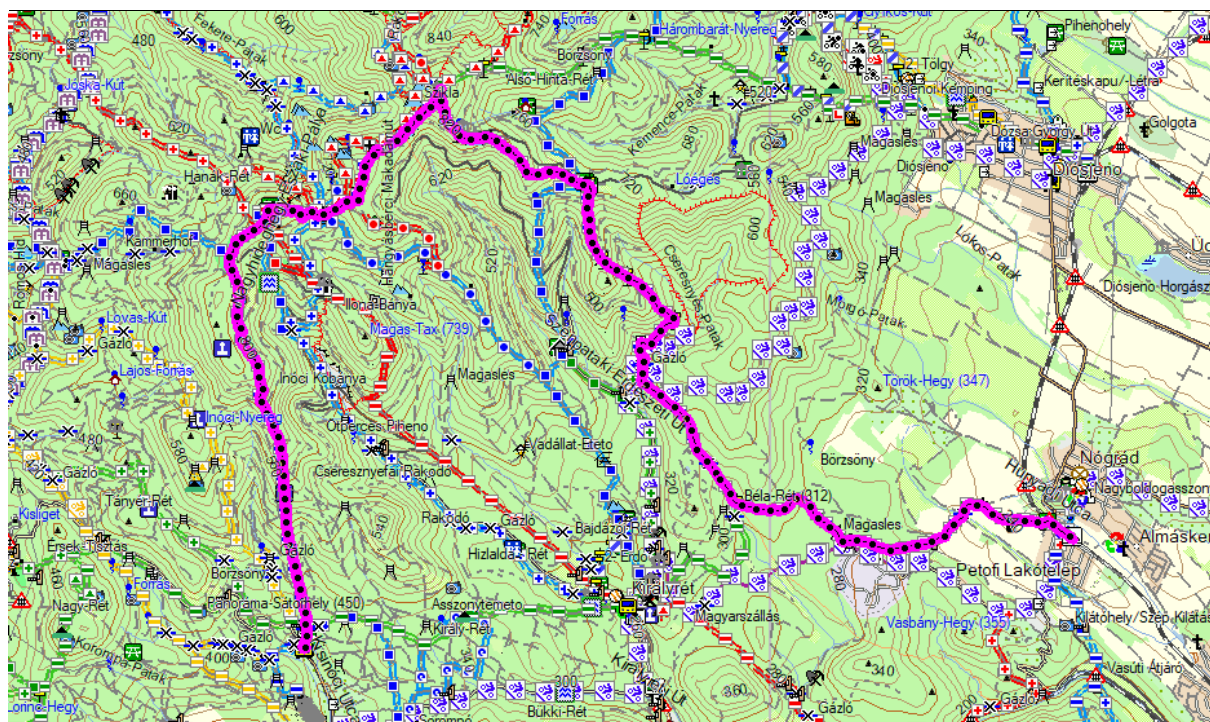
Táv: 21,7 km → 32,5 pont; szint: 710 m → 14,2 pont; téli túra → 3 pont; **MTSZ pont → 49,7**

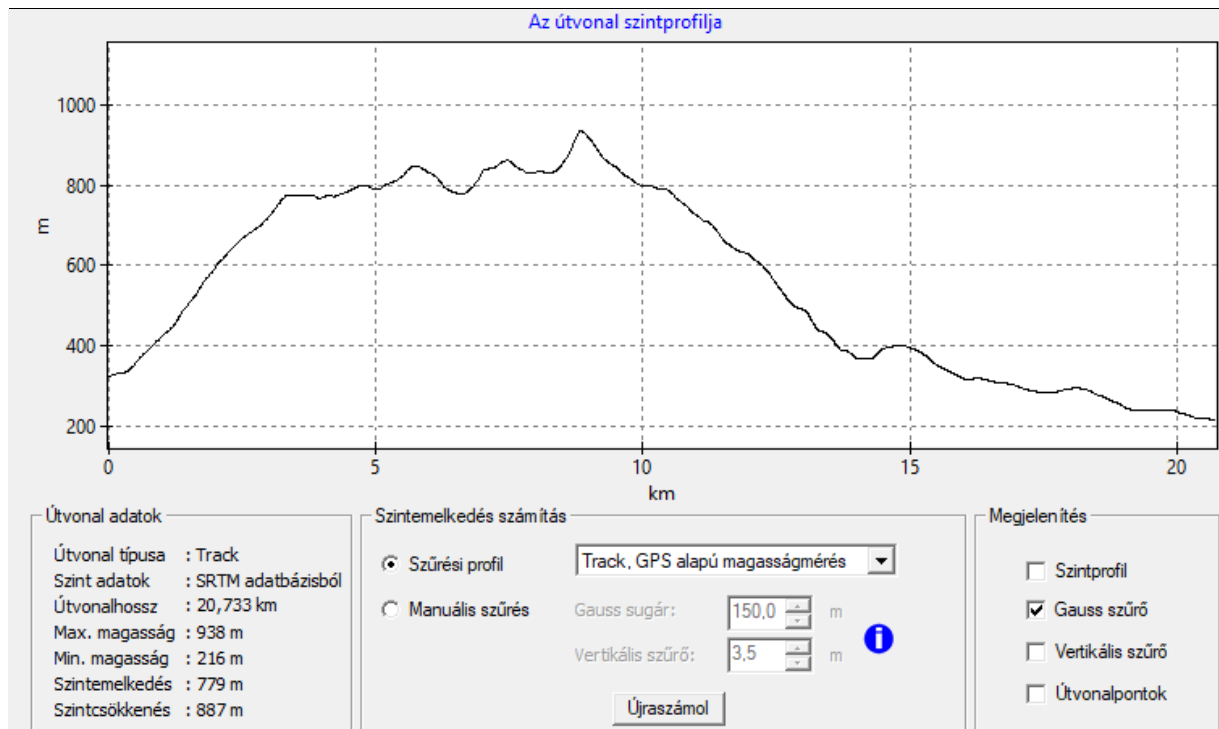


2.nap február 25. vasárnap

Útvonal: Kisinóci turistaház – Nagy-Hideg-hegy – Csóványos – Foltán-kereszt – Nógrád-vasútállomás

Táv: 20,7 km → 31 pont; szint: 780 m → 15,6 pont; téli túra → 3 pont; **MTSZ pont → 49,6**





Összesítés:

Táv: 21,7 km + 20,7 km = 42,4 km → 32,5 pont + 31 pont → 63,5 pont

Szint: 710 m + 780 m → 14,2 pont + 15,6 pont = 29,9 pont

Téli túra 2 nap → 6 pont

Összesen: 63,5 + 29,8 + 6 = 99,3 pont