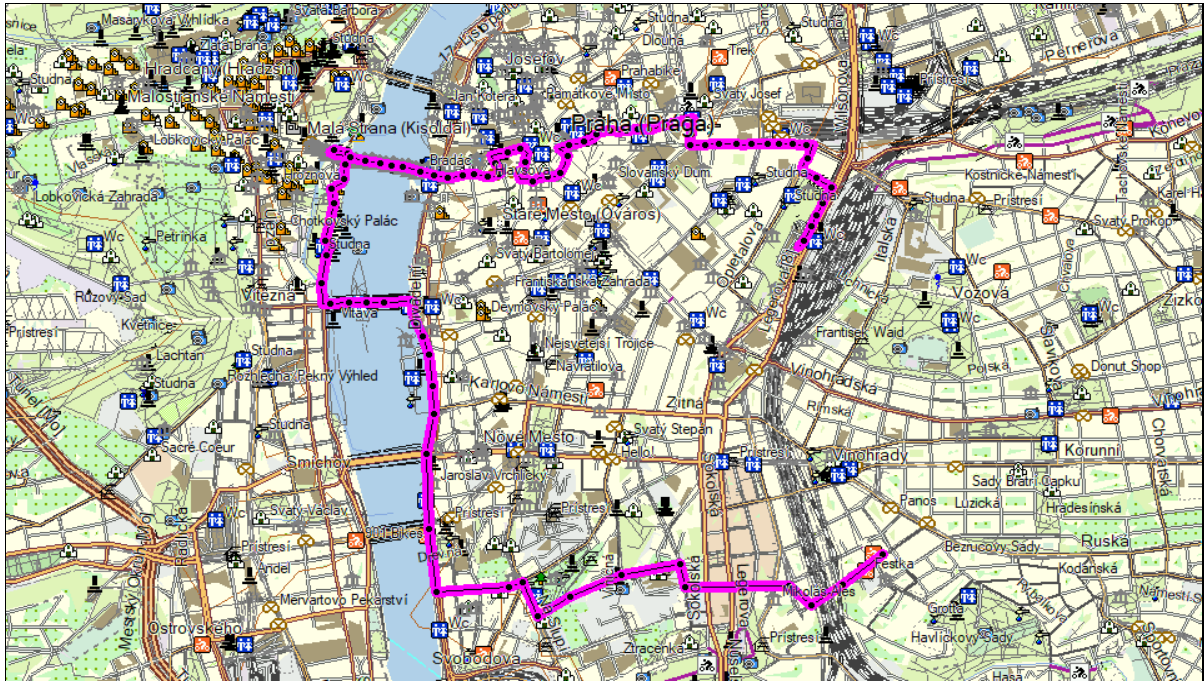


2018. március 15-19 Prágai „tavaszi” kirándulás. Erről a kirándulásról nem készítünk túrajelentést.

1.nap március 15. Kellemetlen, nyirkos hűvös idő volt, de legalább nem esett az eső.

Útvonal: Abri Hotel – séta az Új-Városrészben – Moldva alsó rakpart – Legii-híd – Moldva part – Károly híd – Óváros tér – Tyl színház (Mozart Don Giovanni ősbemutatója itt volt) – Köztársaság tér (eltévedés) – Központi pályaudvar

Táv: 7,5 km



2.nap március 16. Kb. 13 óráig esett az eső, kellemetlen nyirkos hideg idő volt.

Útvonal: Malostranska metro megálló – séta a Hradzsimban → (Szent Vítus székesegyház – Szent György székesegyház – Királyi palota – Aranyművesek utcácskája részletes megnézése) – Moldva partja (sok-sok madár + pézsmá) – Károly-híd – Fogadó az Arany Tigrishez-ben sörözés – Óváros tér – Starometska metro megálló

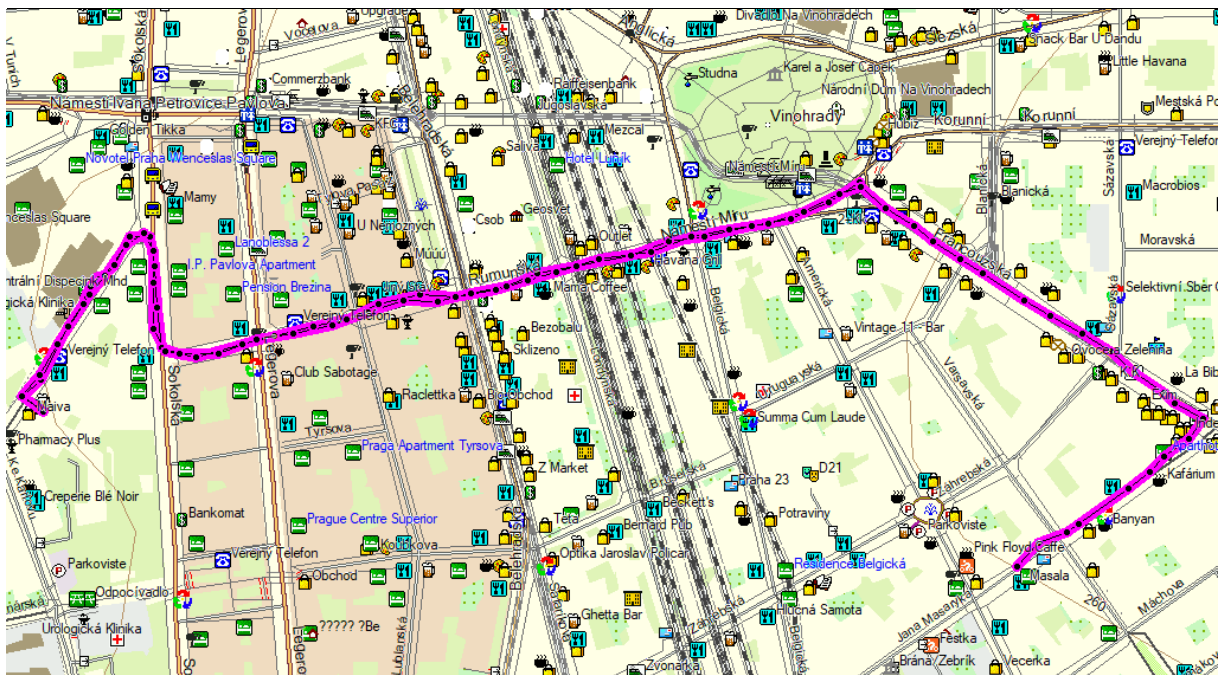
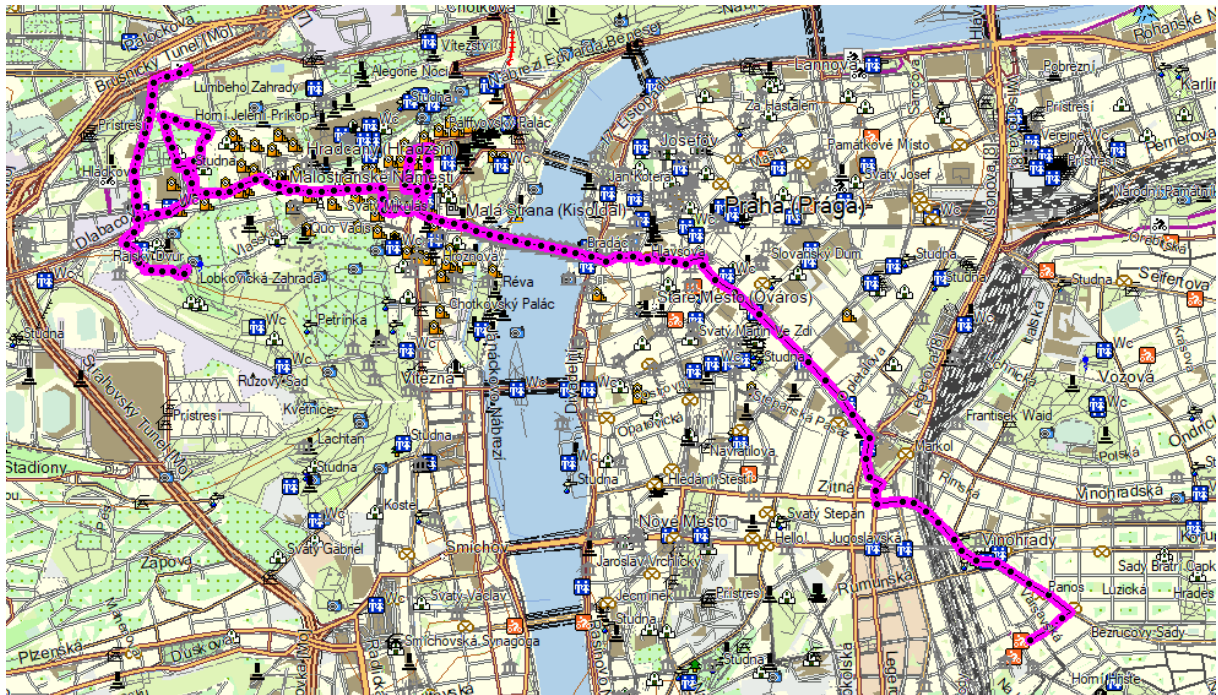
Táv: 4,2 km



3.nap március 17. (1-2 cm-es hó, nagy hideg élénk szél, különösen a Petryn kilátóra való lépcsőzéskor.)

Útvonal: Abri Hotel – Béke tér – Vencel tér (ajándékok vásárlása) – Óváros tér – Károly híd – Szent Miklós székesegyház – Tomasska utca – sörözés az U Latého Precliku pincében – Loreta megtekintése – Petryn-hegyi kilátó (60 méter magas) – 22 villamos megállója (felső vezeték szakadás, fiatal ember segítsége – Kepler út – Brusnice villamosra szállás – Metroval a Béke térig – Rumunská utca – sörözés és sült csülök az U Kalicha (Kehelyhez) sörözőben – Rumunská utca – Béke tér – Abri Hotel

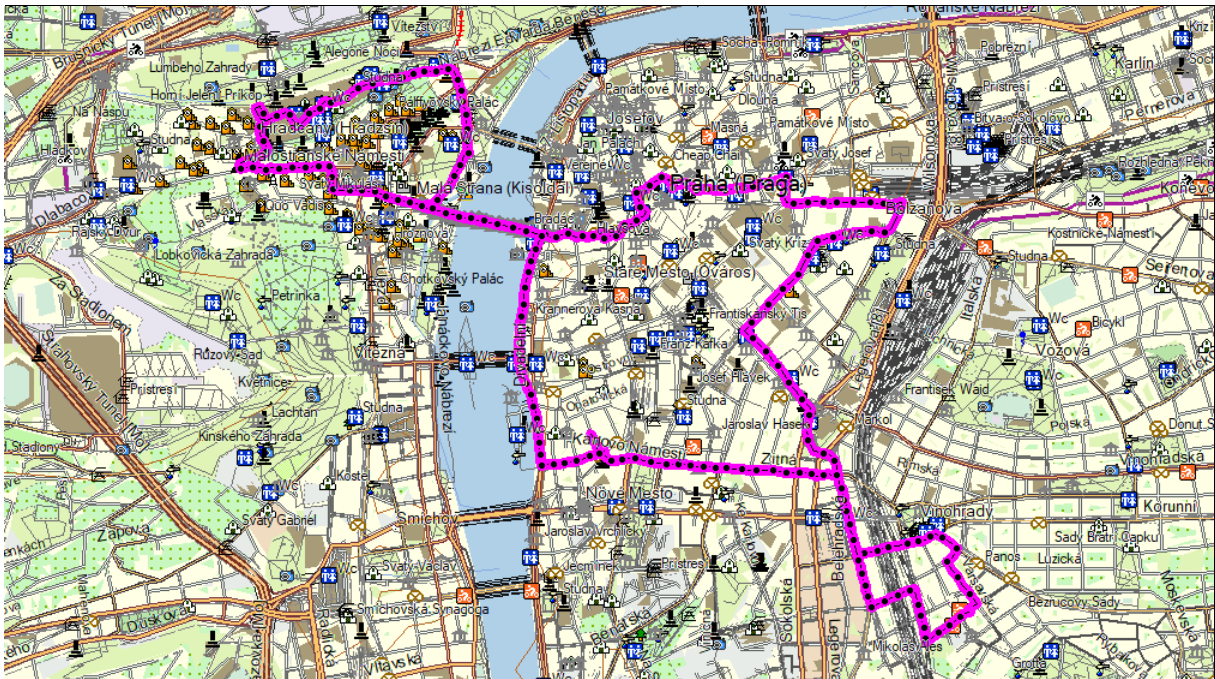
Táv: 8,3 km + 2,4 km



4.nap március 18. Ismétlő séta az eddig látottakról (nagy hideg volt, élénk széllel, nagyon fáztunk)

Útvonal: Abri Hotel – Rumunská utca - Belohradova utca (Tesco) – Vencel tér – Kőztársaság tér – Cinema Broadway - Óváros tér – Károly híd – Szent Miklós székesegyház – Hradczim – Fekete Sas fogadóban sörözés (Cerny Orel drága szervízdíj: 50 CK) – Károly híd – Moldav partja – sörözés az U Fleku-ban (drága és nagyon agresszívan akarnak italozásra rávenni) – Žitná utca – Belohradská utca – Belgická utca – Brüsszel utca – Belgická utca – Masarik utca – Abri Hotel

Táv: 12,2 km



5.nap március 19. Búcsú séta, a legfontosabb helyszínek gyors megtekintése. Hideg idő volt, de legalább a szél enyhült, hó már nem nagyon volt sehol, inkább jeges utak voltak.

Útvonal: Abri Hotel – Americka utca – Vencel tér – Óváros tér – Károly híd – Szent Miklós székesegyház – Hradzsím – Malostranska metro megálló – metróval a Béke térig – 22-es villamossal a Masarik utcáig (sokat kellett várni a villamosra, idegesek voltunk) – Abri Hotel – kijelentkezés a szállásunkról – zöld Metróval a Husováig – onnan vissza a Múzeumig – átszállás a piros metróra – Főpályaudvar – Főpályaudvaron sokat kellett várakoznunk a vonatra. Kiderült, hogy Hamburgból a vonat nem tudott az időjárás miatt Prágába közlekedni, ezért egy elég régi, de azért kényelmes mentesítő vonattal utaztunk haza. Időnként majd megfőttünk, olyan meleg volt a vonaton.

Táv: 5,3 km

