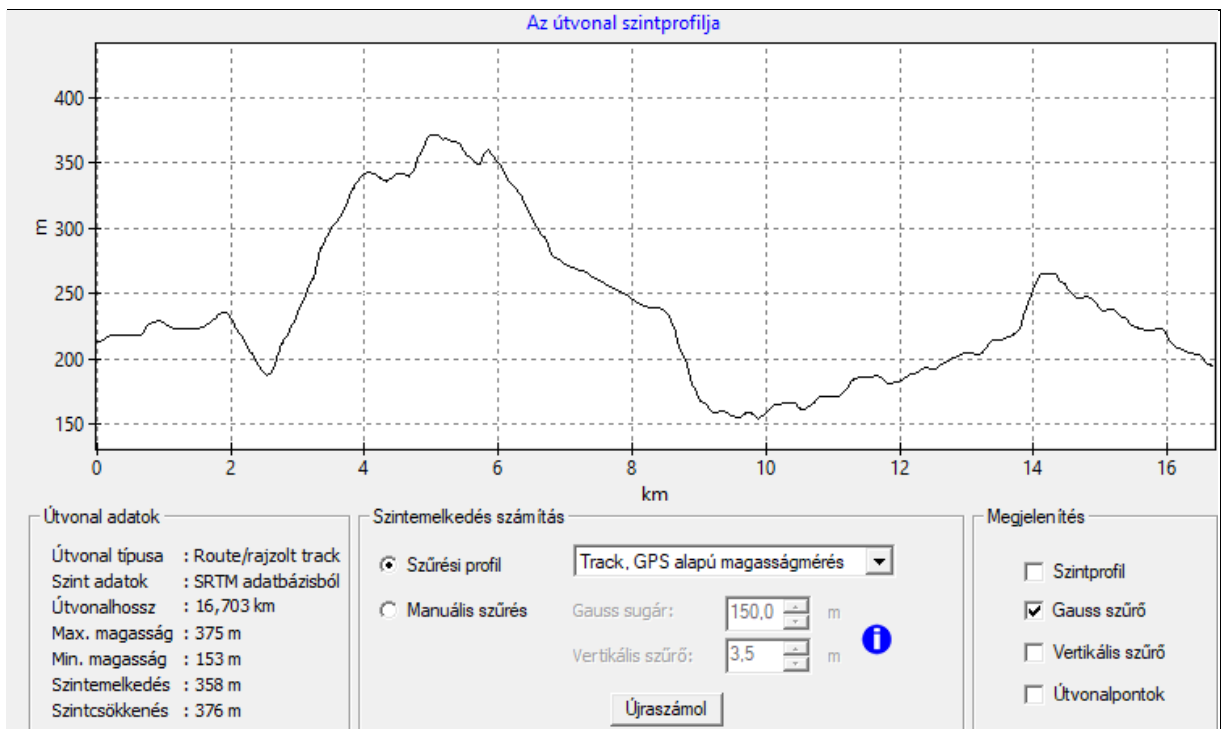
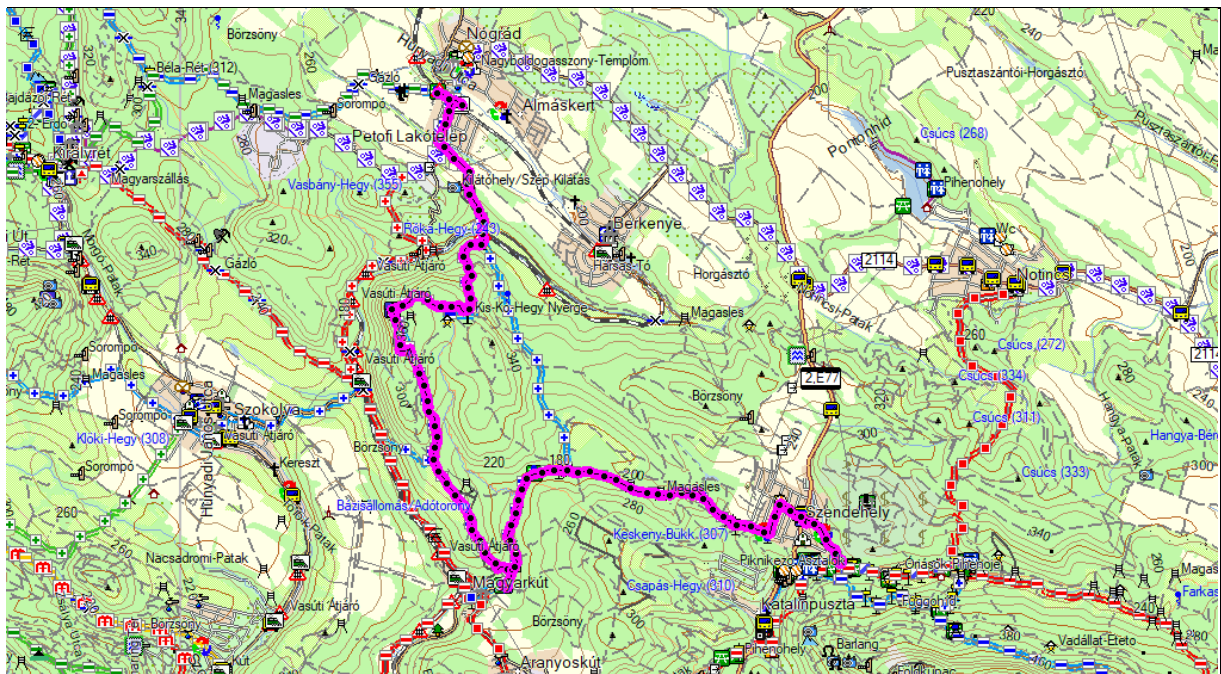


2018. március 24 - 25. OKT + Cserhát 500-as csúcsai

1.nap március 24. szombat

Útvonal: Nógrád vasútállomás – Nógrádi vár – Nagy-Kő-hegy – Magyarkút – Szendehely Szepi fogadó

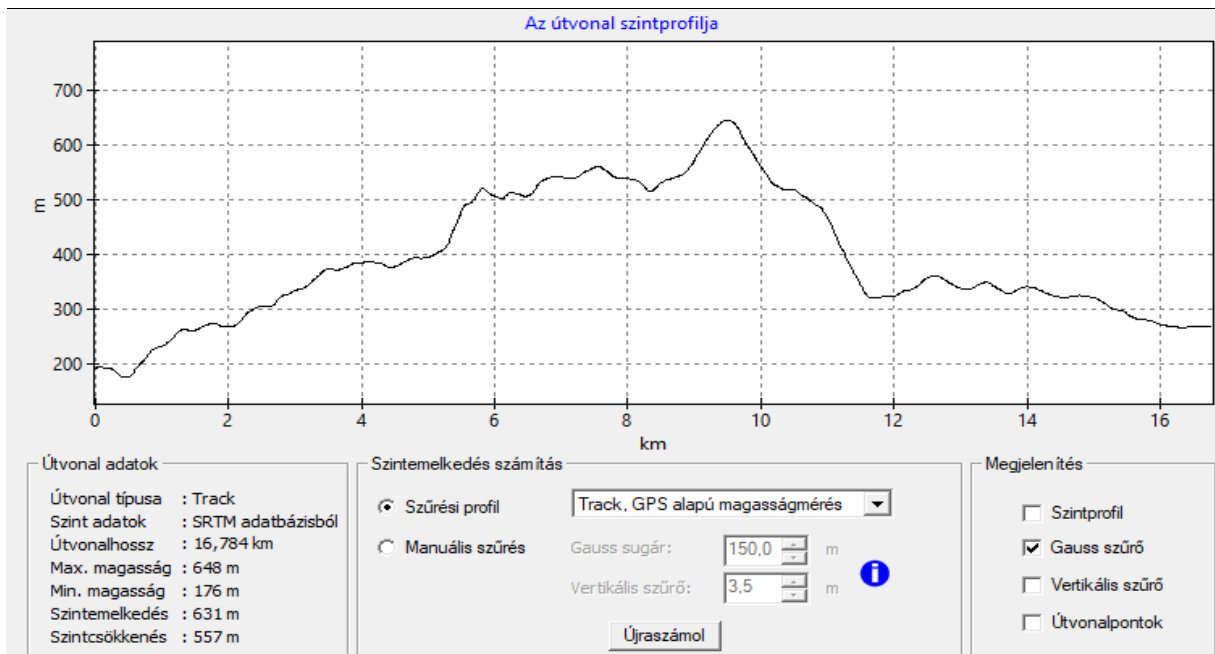
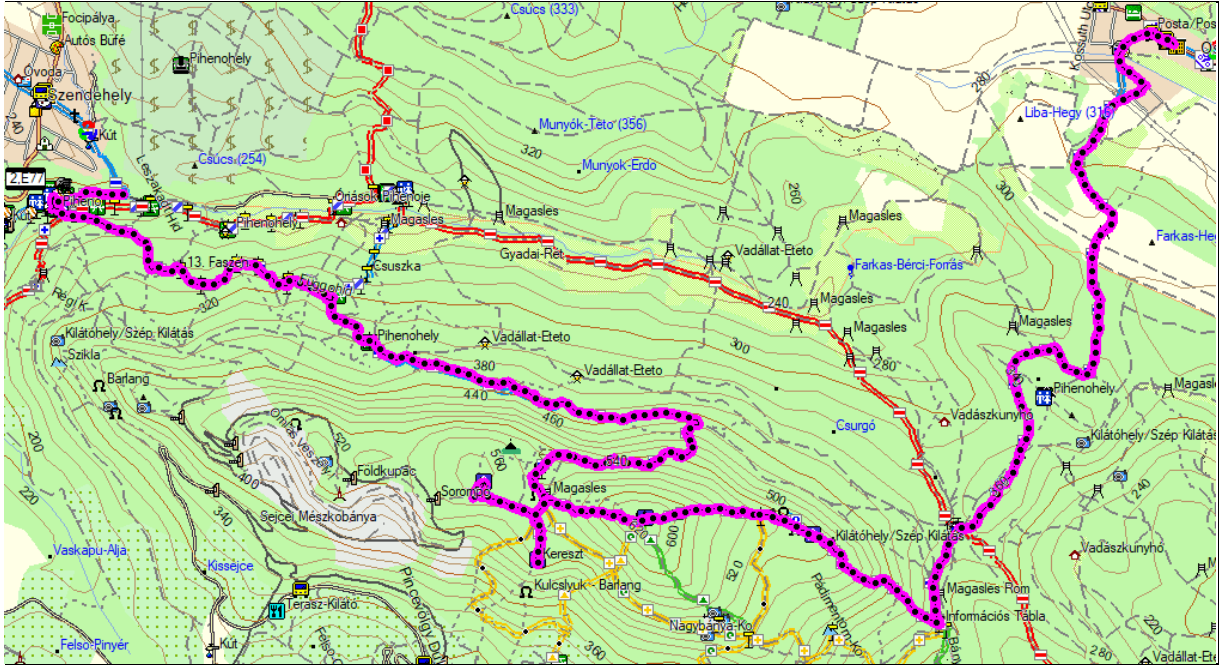
Táv: 16,7 km → 25,05 pont; szint: 360 m → 7,2 pont; **MTSZ pont → 32,25**



2.nap március 25. vasárnap

Útvonal: Szepi fogadó – Gyadai tanösvény bejárat – Bik-kút – Szarvas-hegy – Látó-hegy – Naszály – Kopasz-tető – Ósagárd buszmegálló

Táv: 16,8 km → 25,2 pont; szint: 630 m → 12,6 pont; MTSZ pont → 37,8



Összesen:

Táv: $16,7 \text{ km} + 16,8 \text{ km} \rightarrow 25,05 + 25,2 = 50,25$ pont

Szint: $360 \text{ m} + 630 \text{ m} \rightarrow 7,2 + 12,6 = 19,8$ pont

Vándor túra 2 nap $\rightarrow 6$ pont

Összesen: $50,25 + 19,8 + 6 = 76,05$