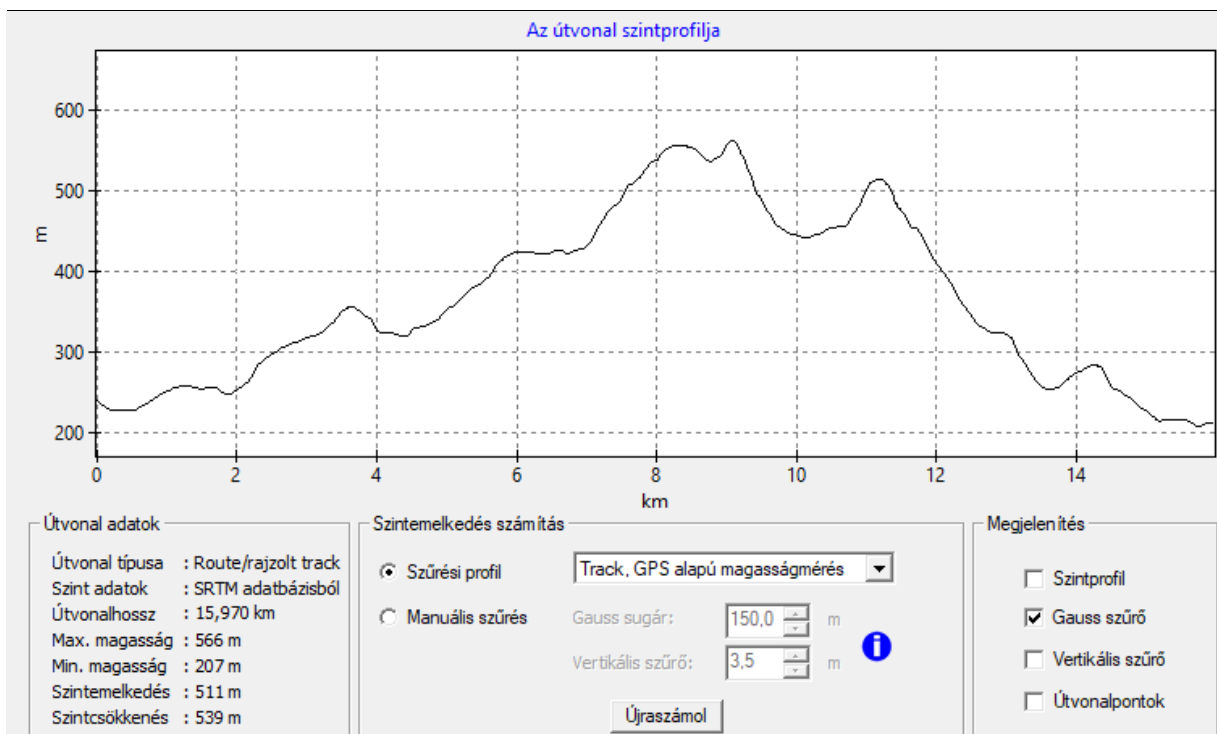
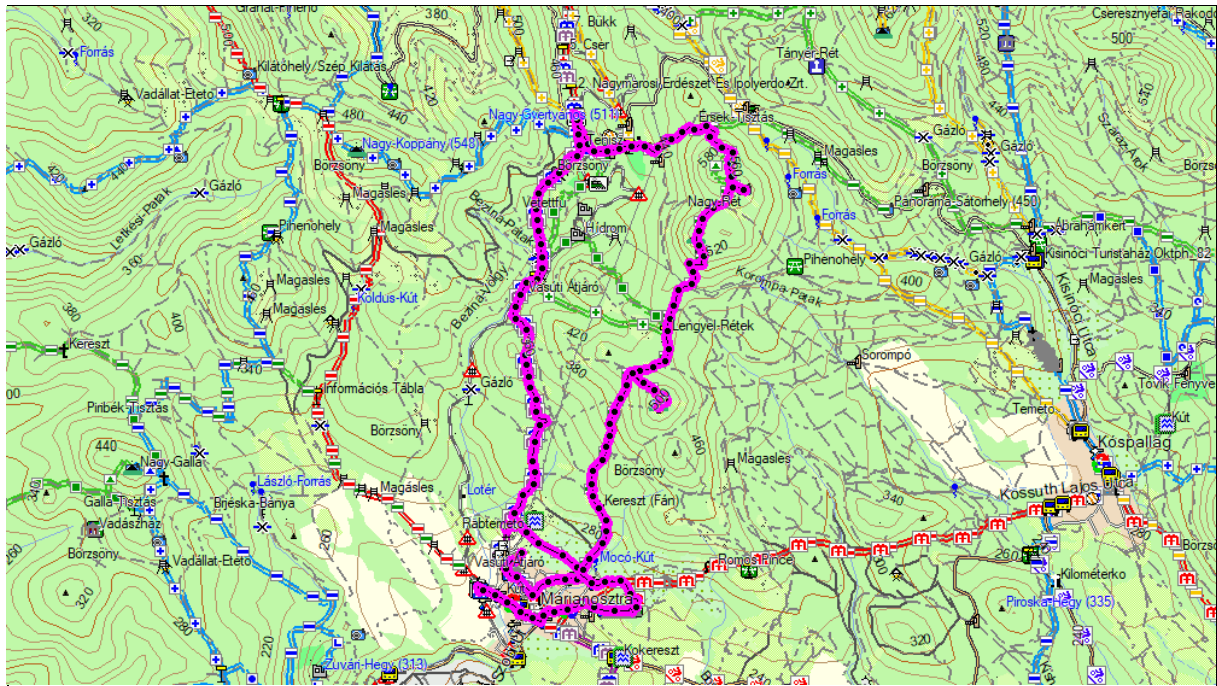


2018. április 28-30. Börzsönyi buszos kirándulás

1.nap április 28. szombat

Útvonal: Márianosztra Kegytemplom – rabtemető – Vasas-kút - Nagyirtás kisvasútállomás (presszó) – Nagy-rét - Só-hegy – Kopasz-hegy – Márianosztra kálvária – Márianosztra kisvasútállomás

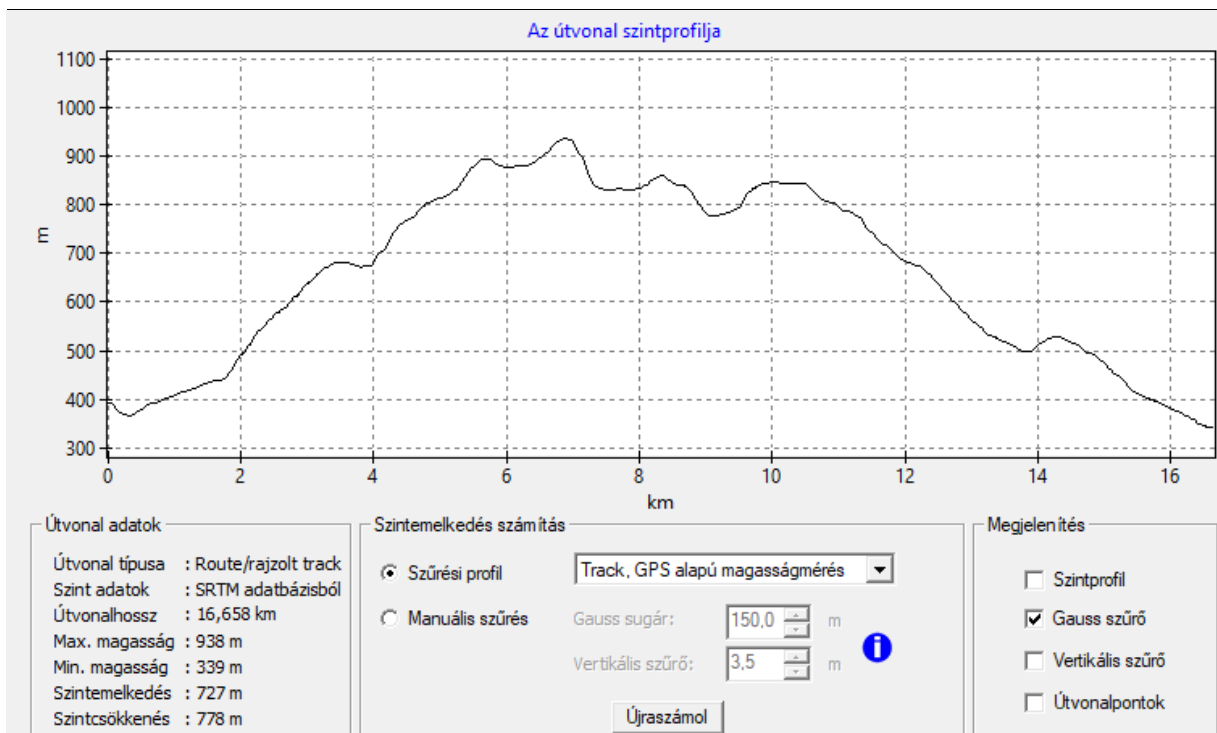
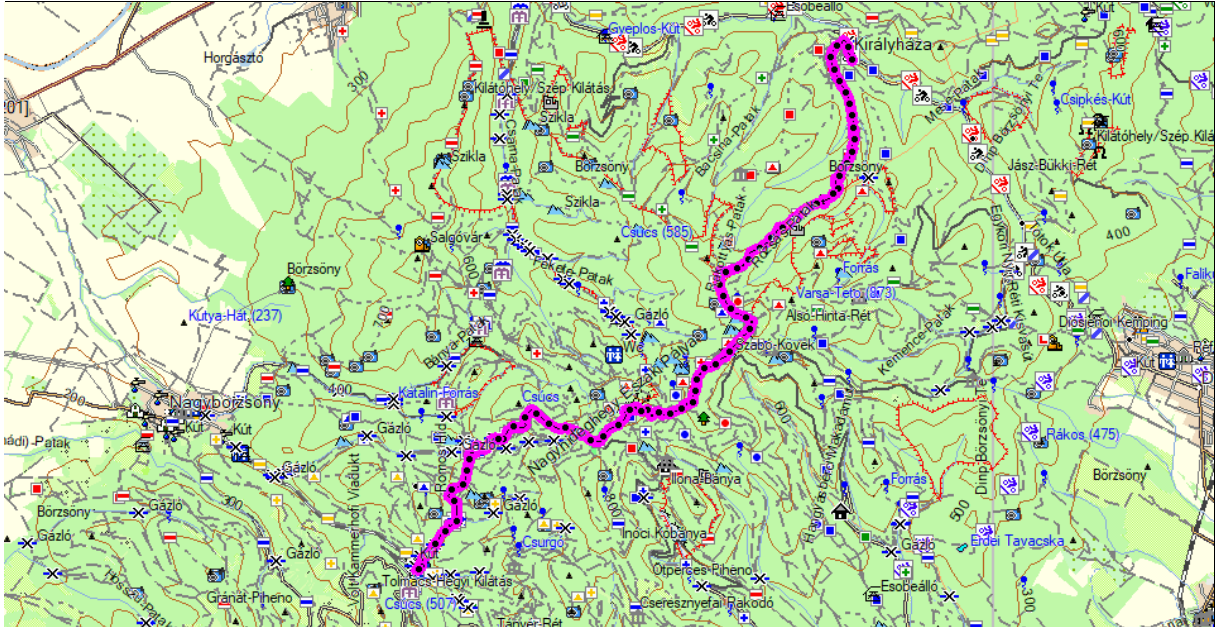
Táv: 16 km → 24 pont; szint: 510 m → 10,2 pont; **MTSZ pont: 34,2**



2.nap április 29. vasárnap

Útvonal: Királyháza parkoló – Nagy-Mána - Sasfészek-bérc – Magosfa - Csóványos – Égés-tető – Nagyhideg-hegy – Fagyos-kút - Kisirtáspuszta vasútmegállóhely

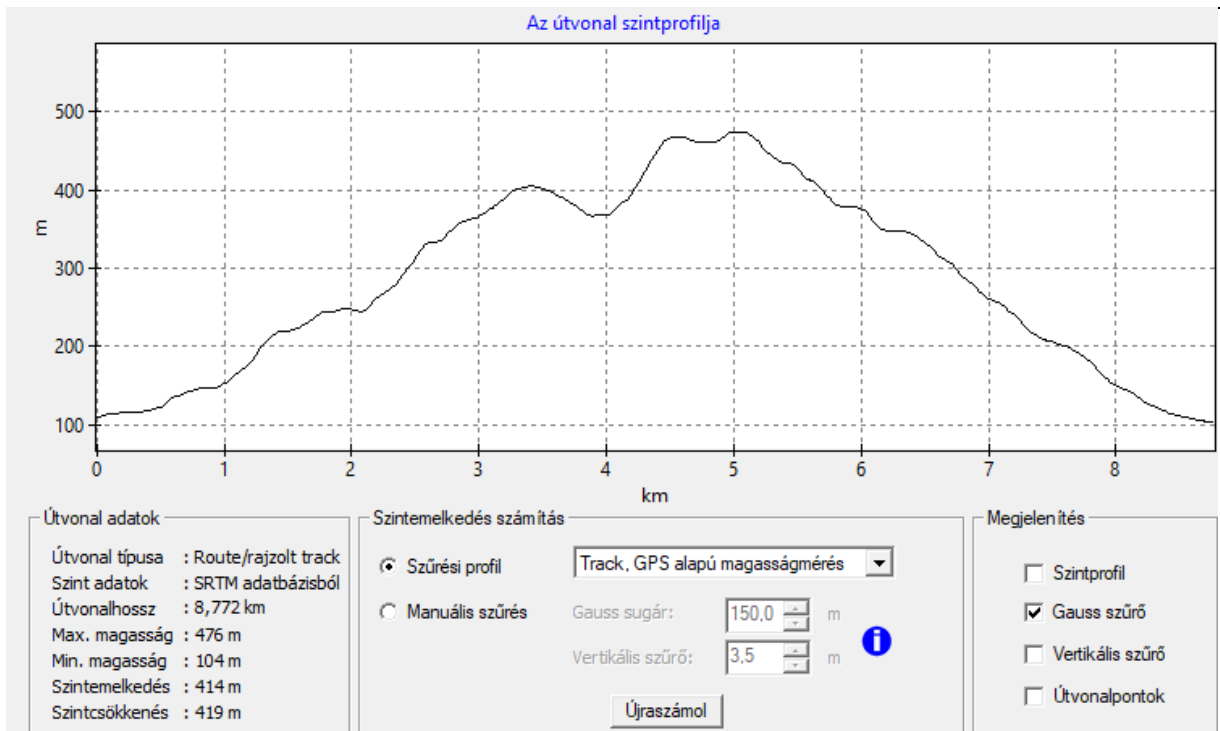
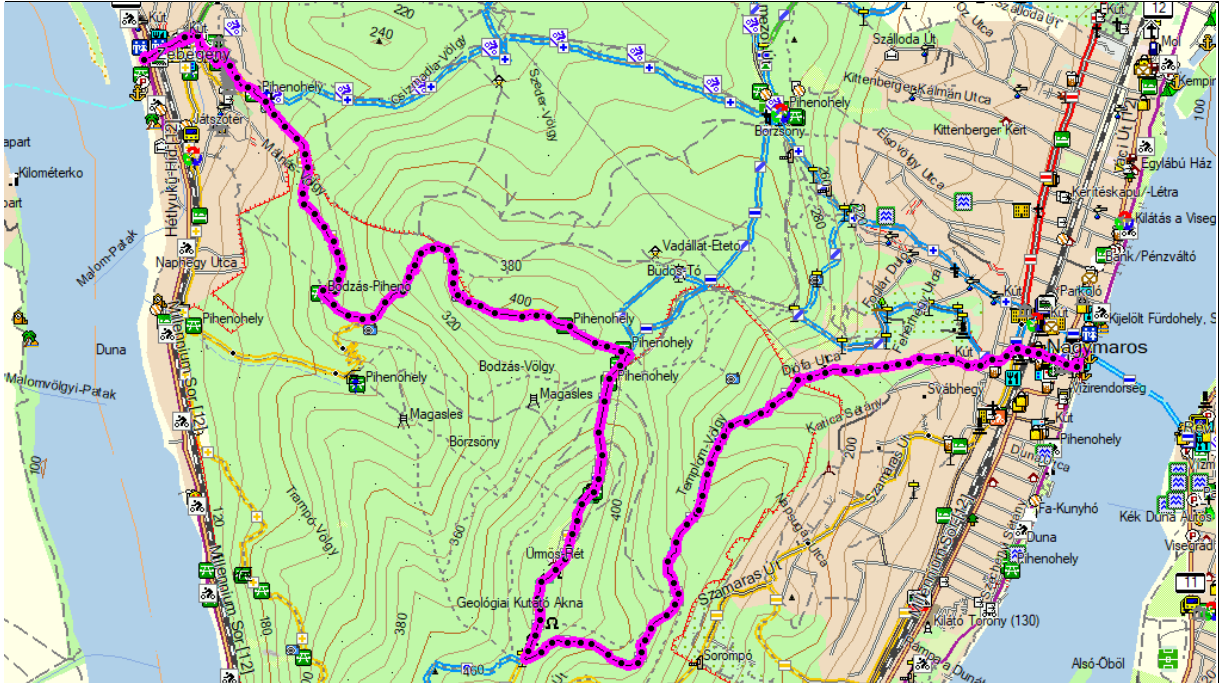
Táv: 16,7 km → 25,05 pont; szint: 730 m → 14,6 pont; **MTSZ pont: 39,65**



3.nap április 30. hétfő

Útvonal: Zebegeény – kálvária – Remetekereszt-bérc – Hegyes-tető – Julianus barát kilátó – Ürmös rét – Templom-völgy – Nagymaros hajóállomás

Táv: 8,7 km → 13,05 pont; szint: 410 m → 8,2 pont; **MTSZ pont: 21,25**



Összesen:

Táv: 16 km → 24 pont; szint: 510 m → 10,2 pont; **MTSZ pont: 34,2**

Táv: 16,7 km → 25,05 pont; szint: 730 m → 14,6 pont; **MTSZ pont: 39,65**

Táv: 8,7 km → 13,05 pont; szint: 410 m → 8,2 pont; **MTSZ pont: 21,25**

Csillagtúra 3 nap → 3 pont

Összesen: 34,2 + 39,65 + 21,25 + 3 = 98,1 MTSZ pont