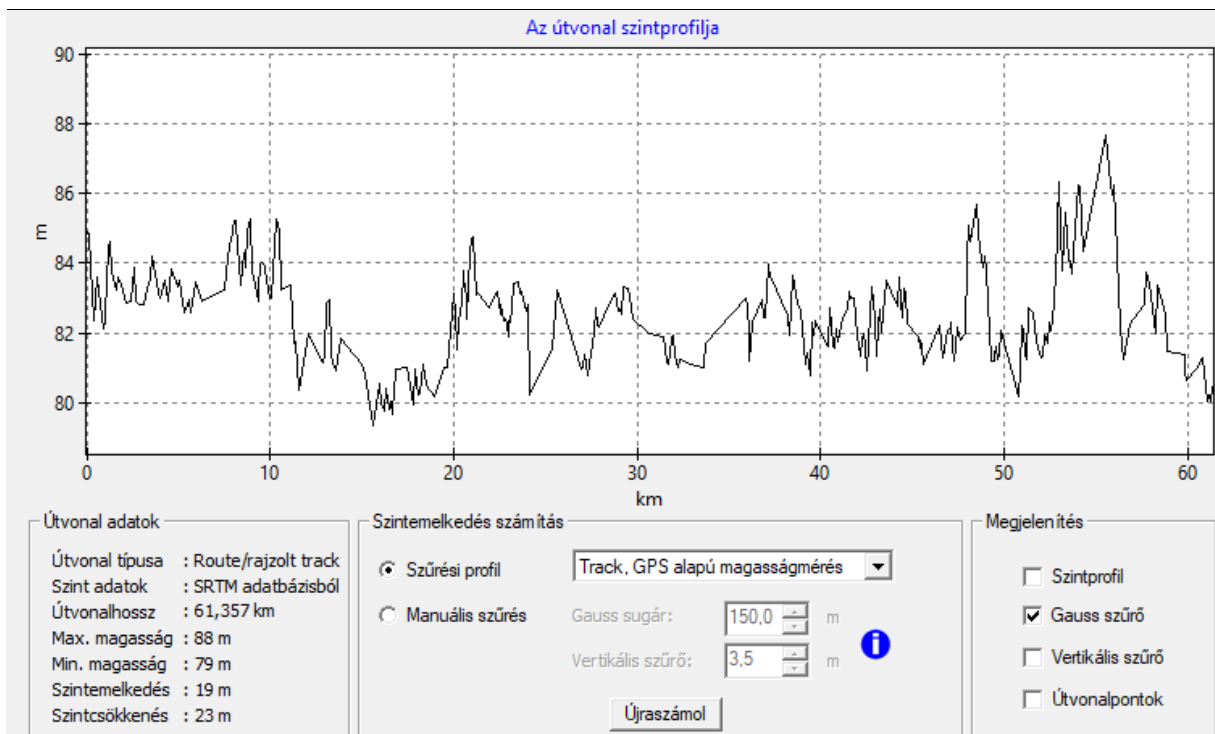
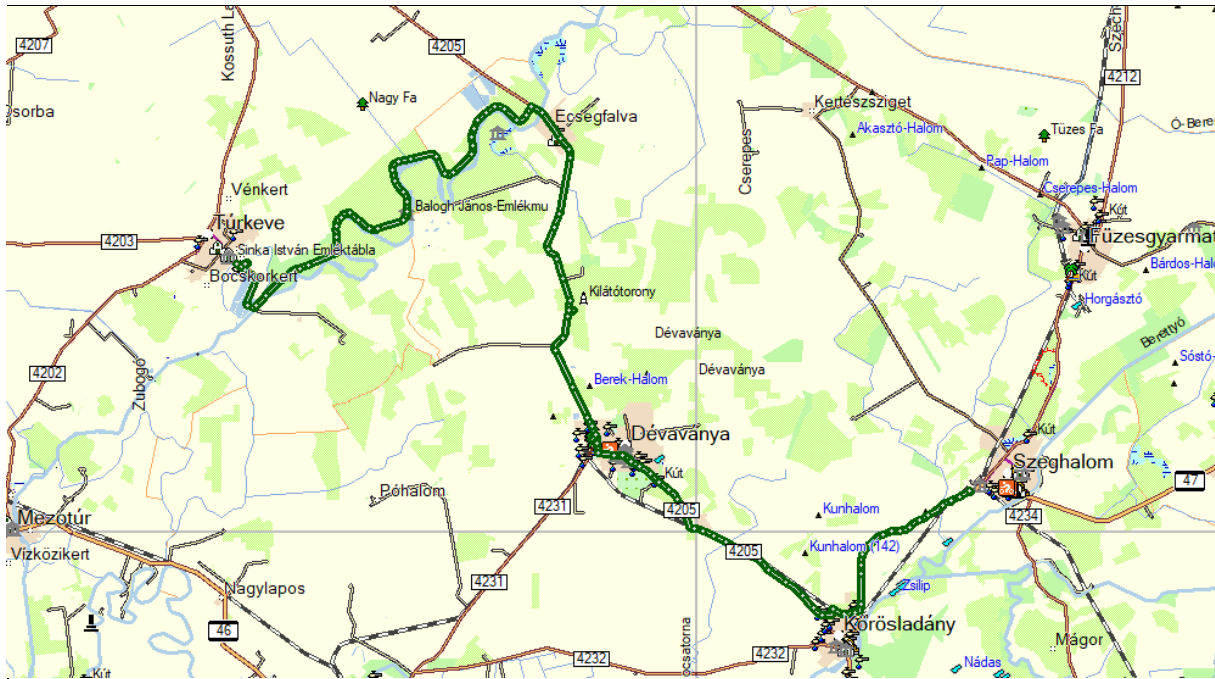


Alföldi Kék Túra 2. szakasza kerékpárral

1.nap június 16. szombat

Útvonal: Szeghalom – Körösladány – Dévaványa – Réhelyi bemutatóközpont – Ecsegfalva – Berettyó gát – Túrkeve

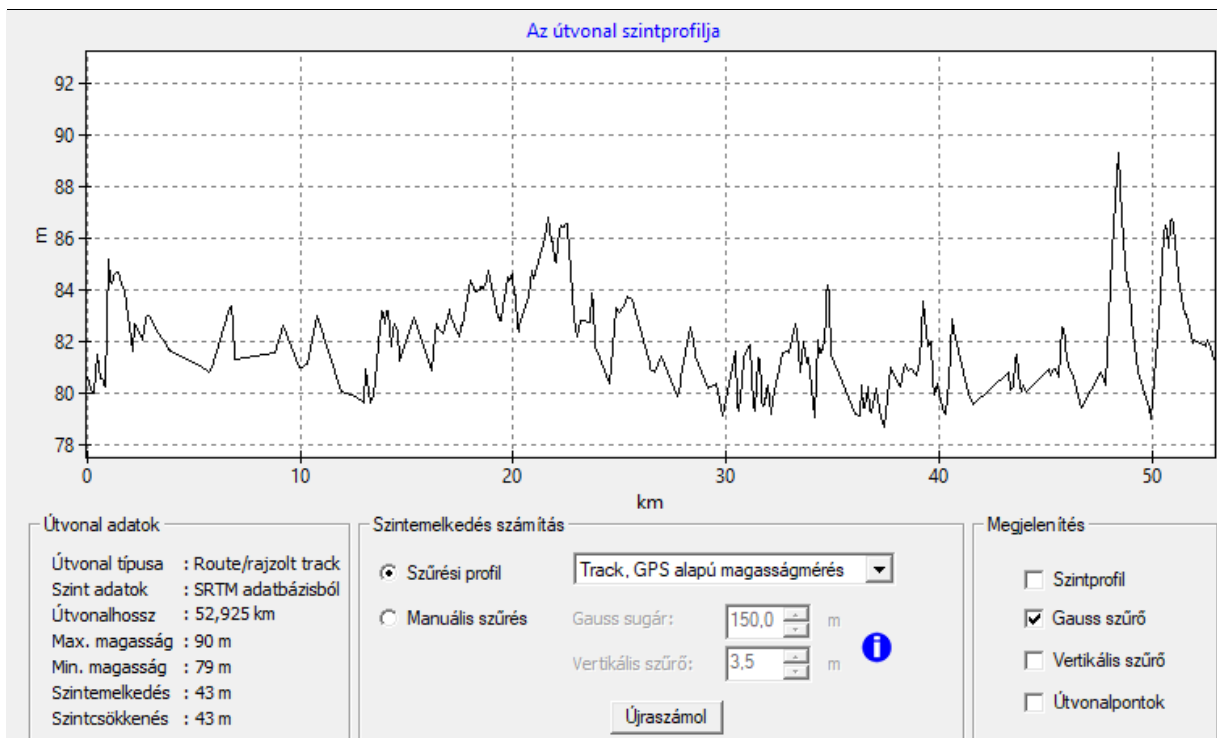
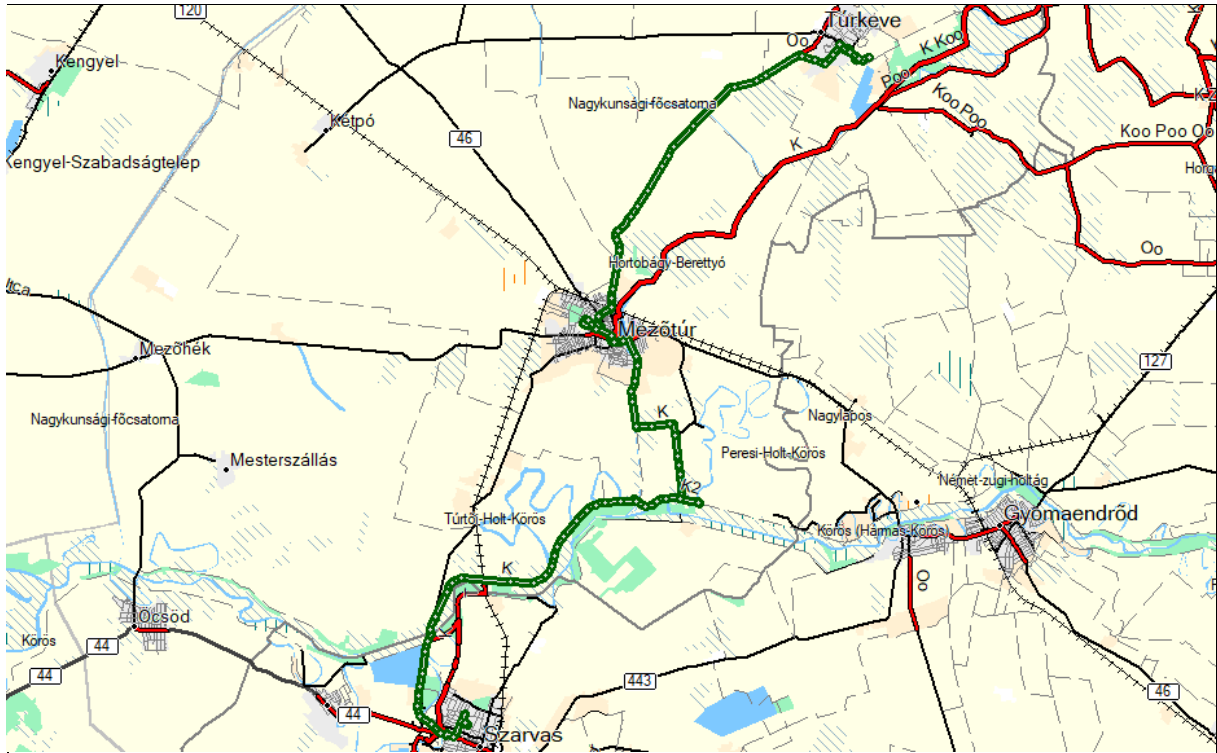
Táv: 61 km ebből terepen: 25 km → 25 pont; 36 km műúton → 18 pont; szint: - ; **összesen: 43 pont**



2.nap június 17. vasárnap

Útvonal: Túrkeve – Mezőtúr - Szarvas

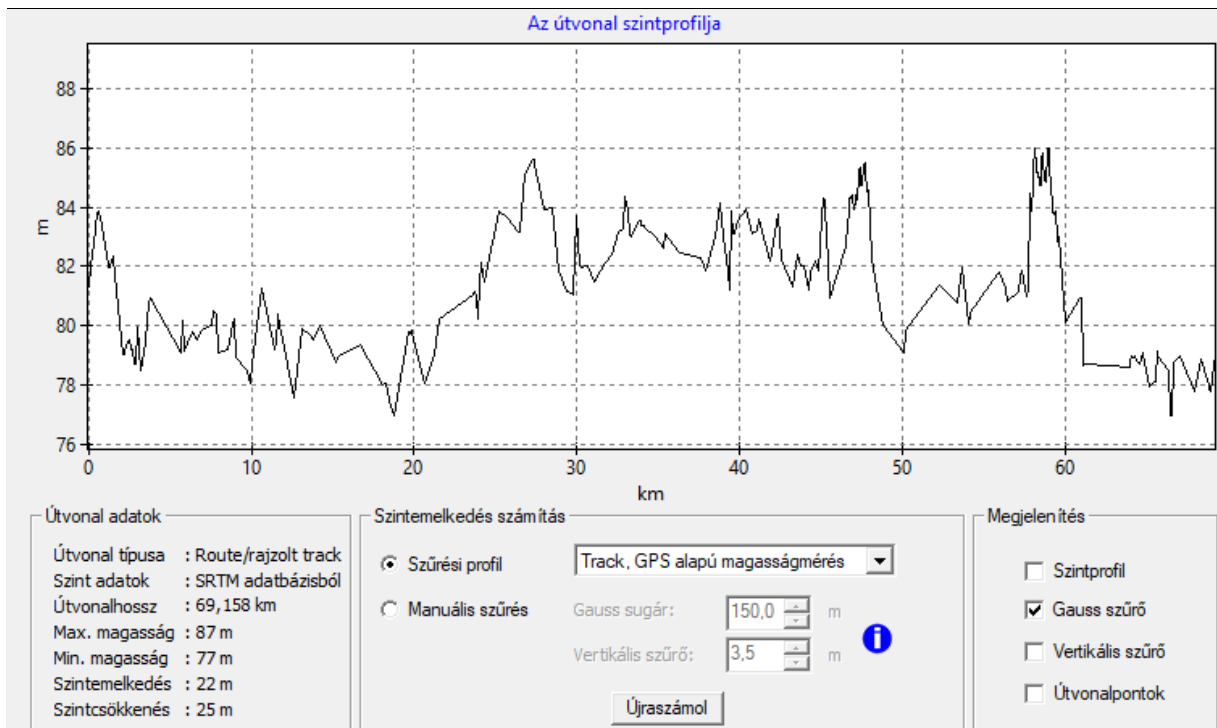
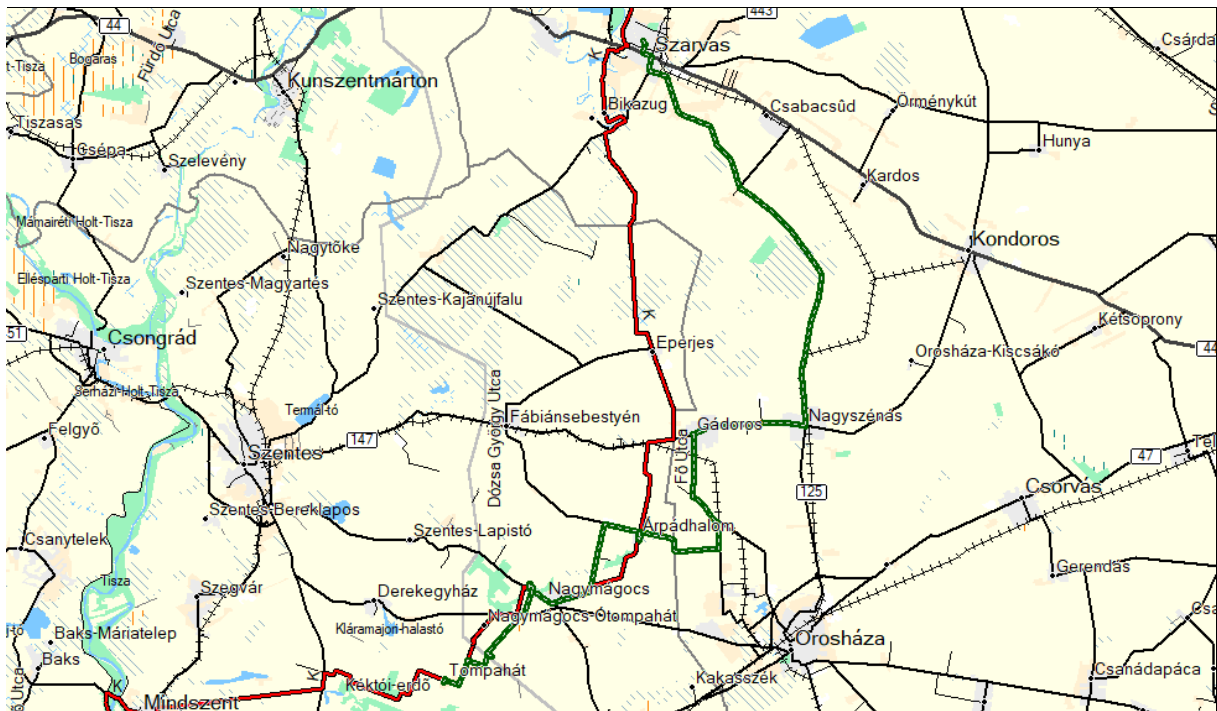
Táv: 53 km, ebből terepen: 21 km → 21 pont; műúton: 32 km → 16 pont; szint: -; összesen: 37 pont



3.nap június 18. hétfő

Útvonal: Szarvas – Eperjes – Gádoros – Árpádhalom – Nagymágocs - Derekegyház

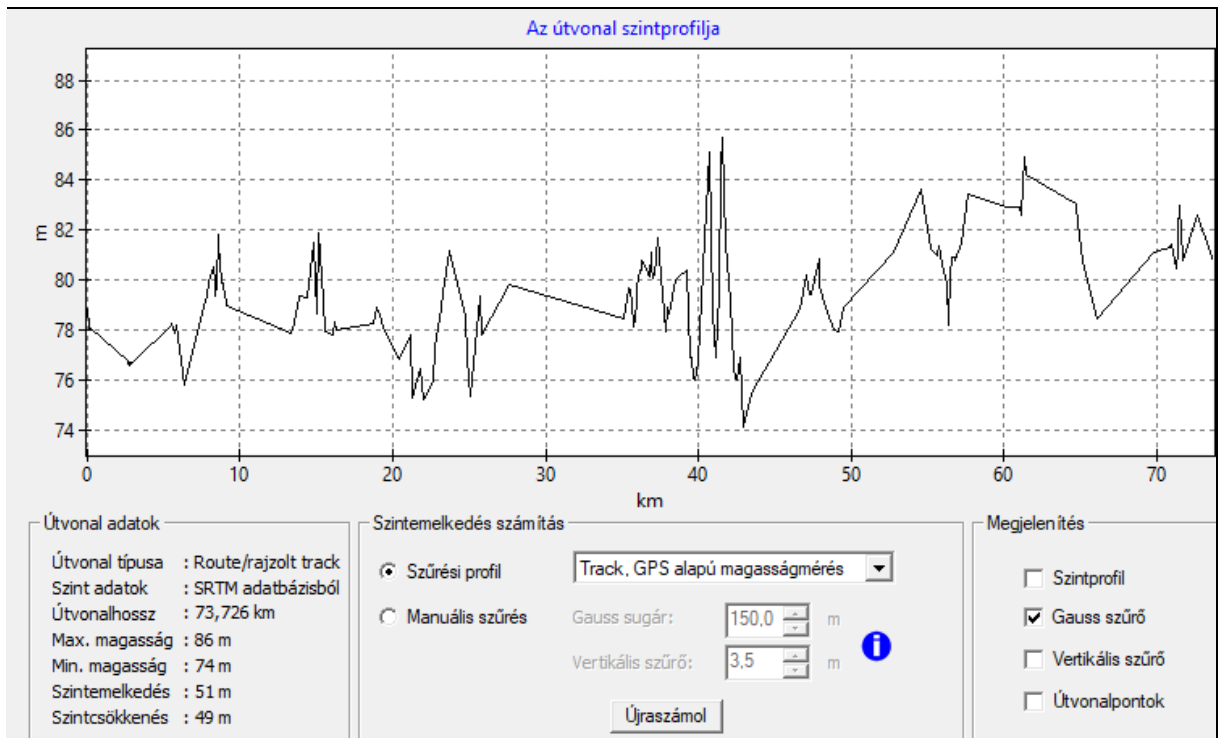
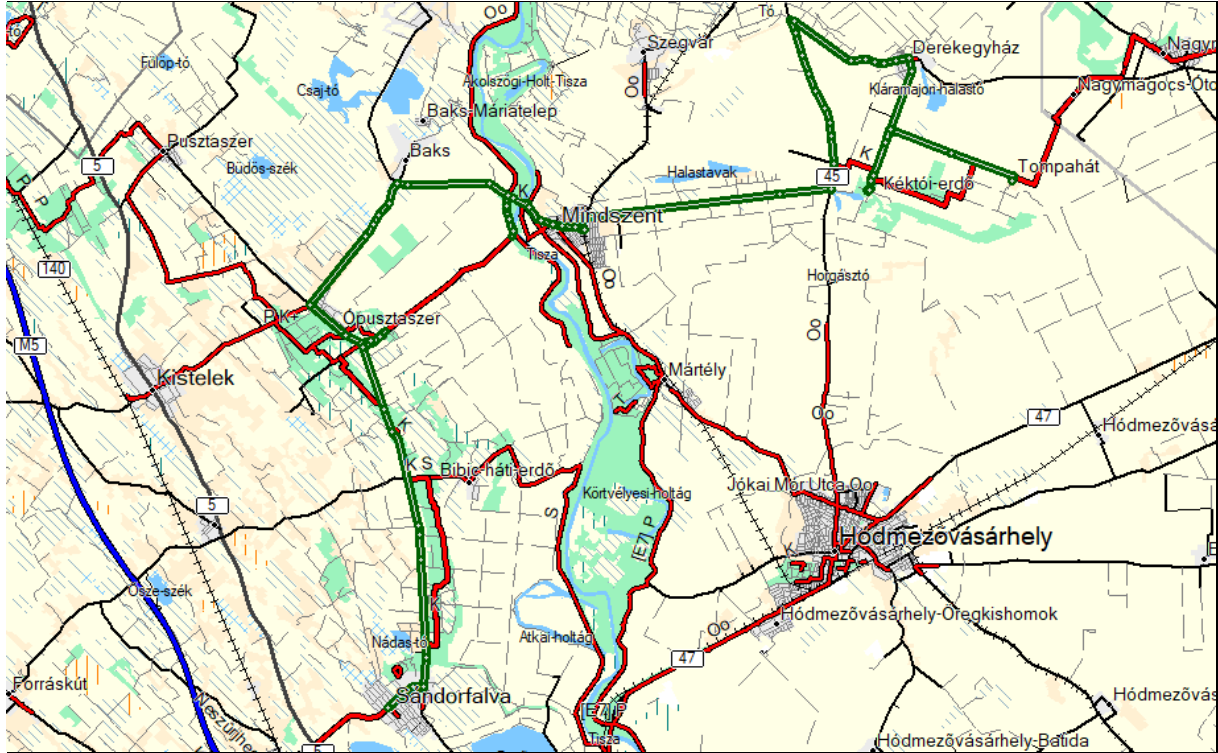
Táv: 70 km műúton → 35 pont; szint: -; összesen: 35 pont



4.nap június 19. kedd

Útvonal: Nagymágocs – Derekegyház – Tompahát – Mindszent – átkelés a Tiszán – Ópusztaszer - Sándorfalva

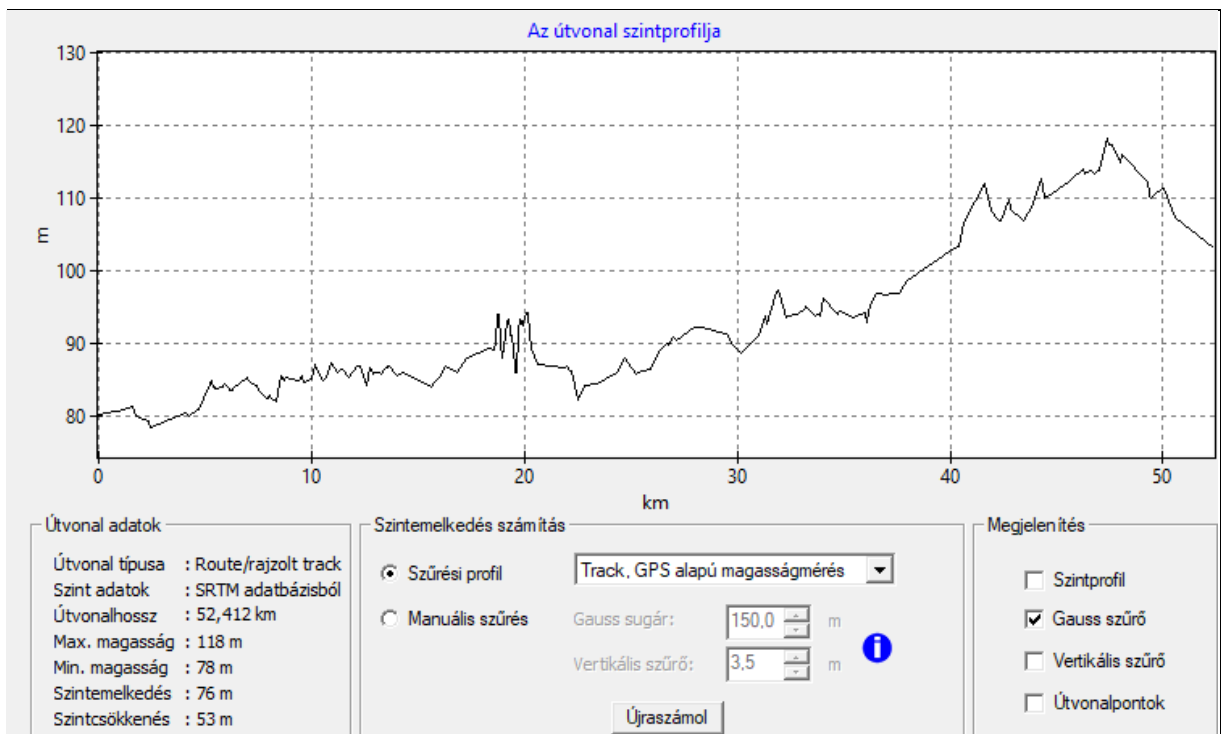
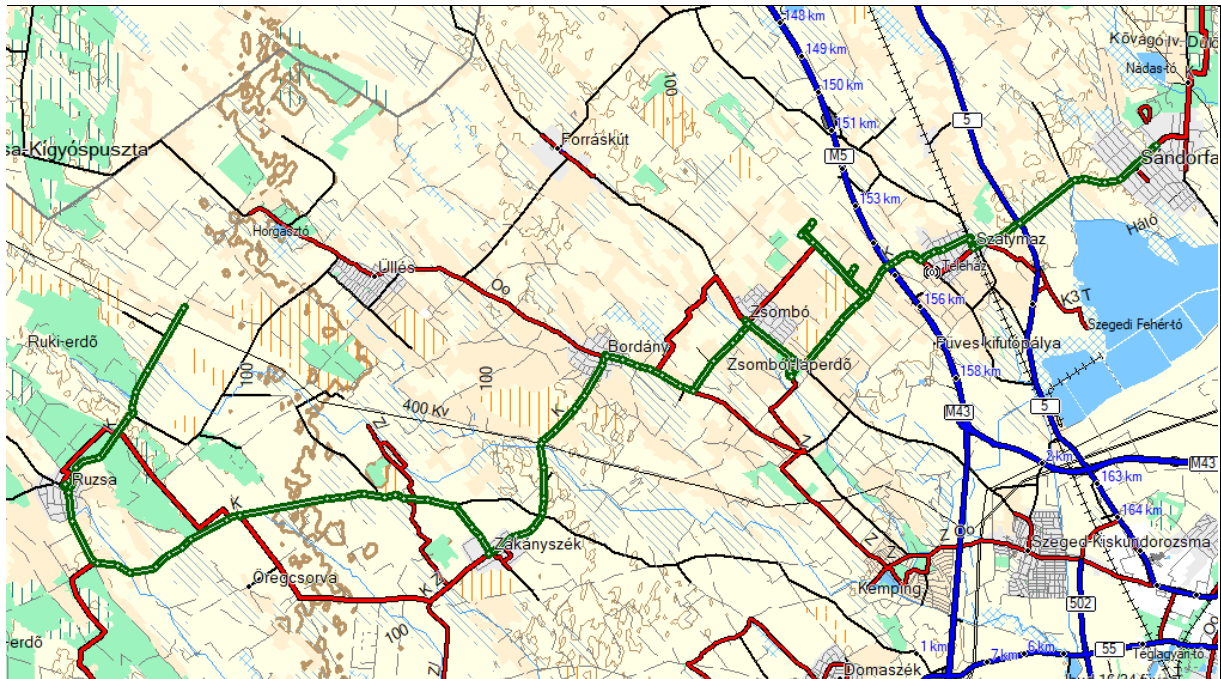
Táv: 74 km műúton → 37 pont; szint: -; **összesen: 37 pont**



5.nap június 20.szerda

Útvonal: Sándorfalva – Zsombó – Bordány – Zákányszék – Ruzsa – Lala-tanya

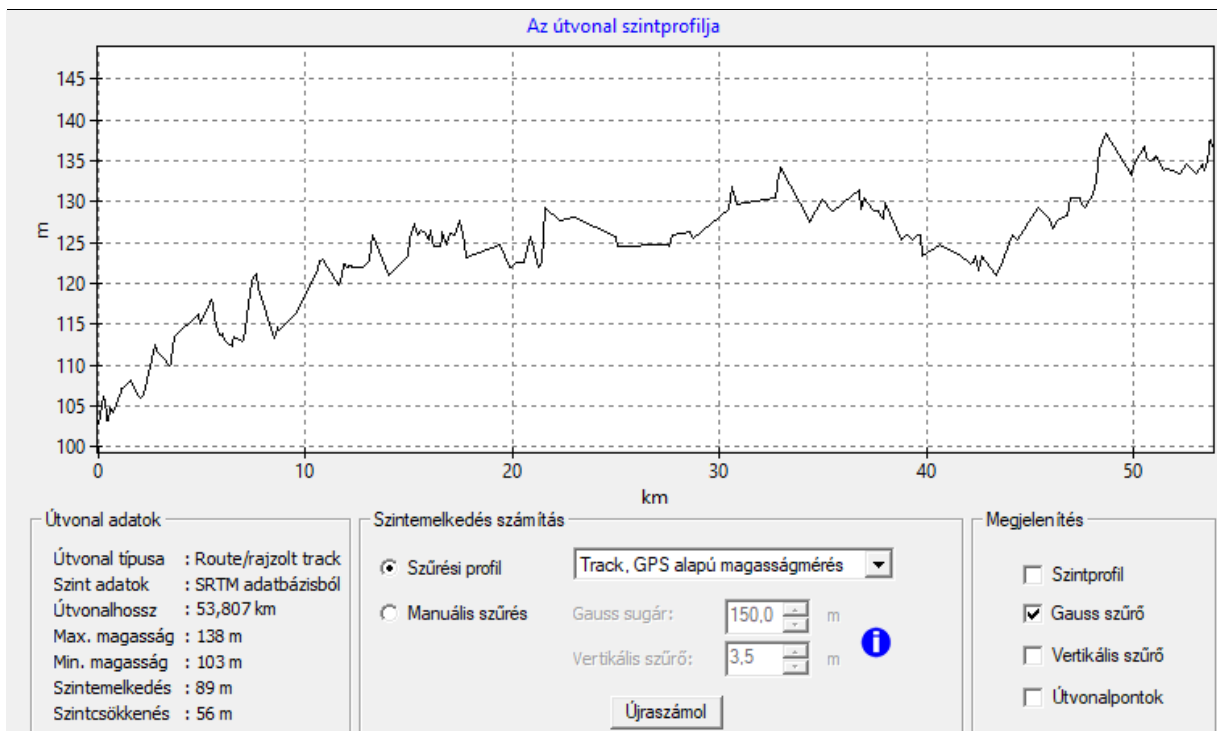
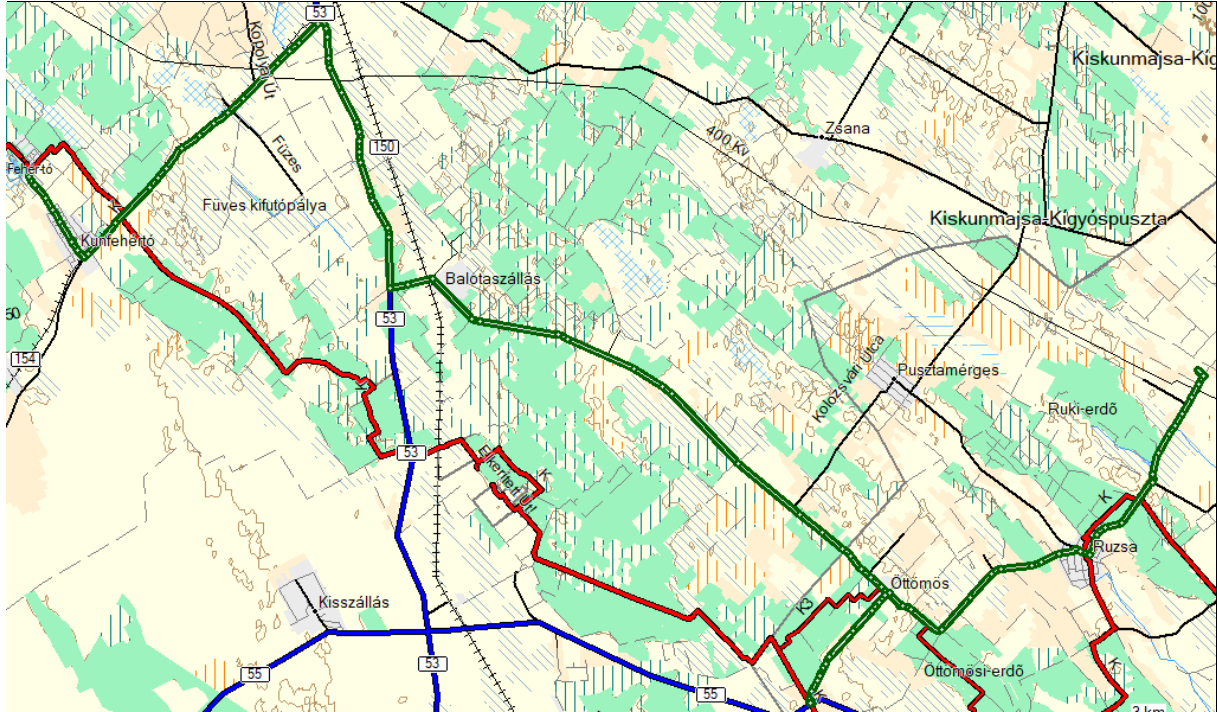
Táv: 52 km, ebből terepen: 10 km → 10 pont; műúton: 42 km → 21 pont; szint: 100 m → 1 pont;
összesen: 32 pont



6.nap június 21.csütörtök

Útvonal: Lala-tanya - Ruzsa – Öttömös – Petróczy iskola - Öttömös - Kisszállás – Mélykút – Jánoshalma - Kunfehértó

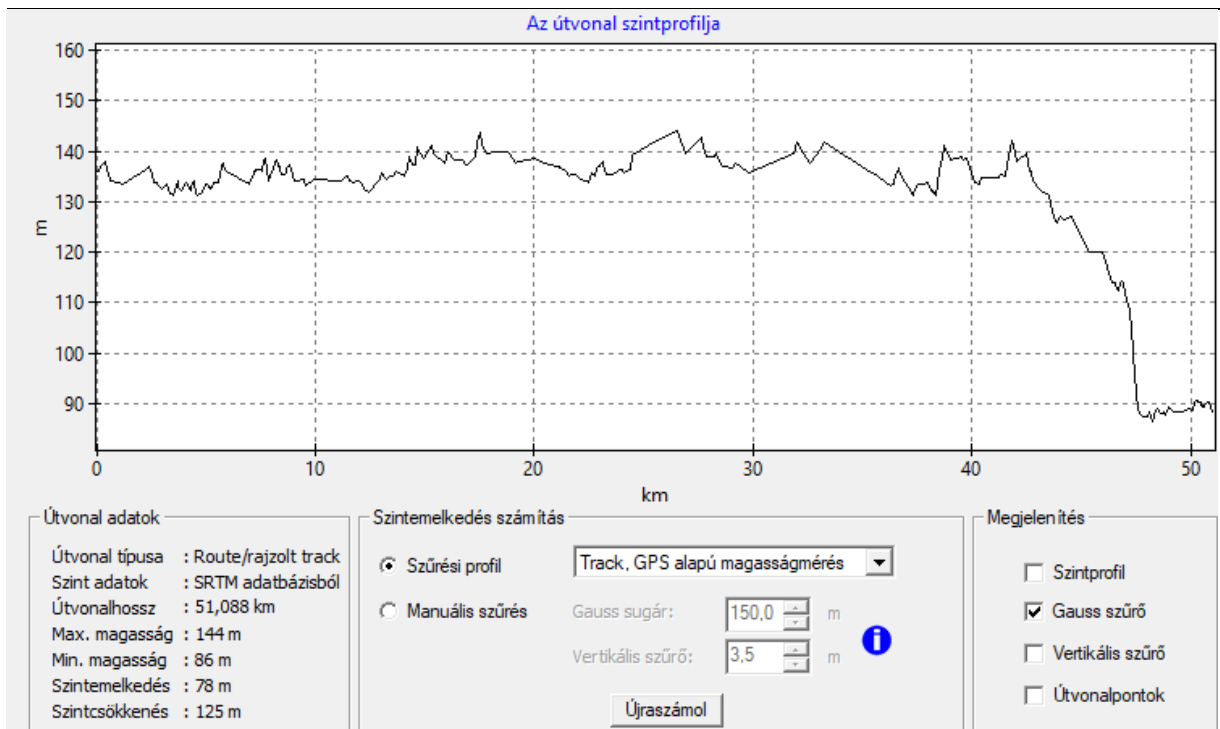
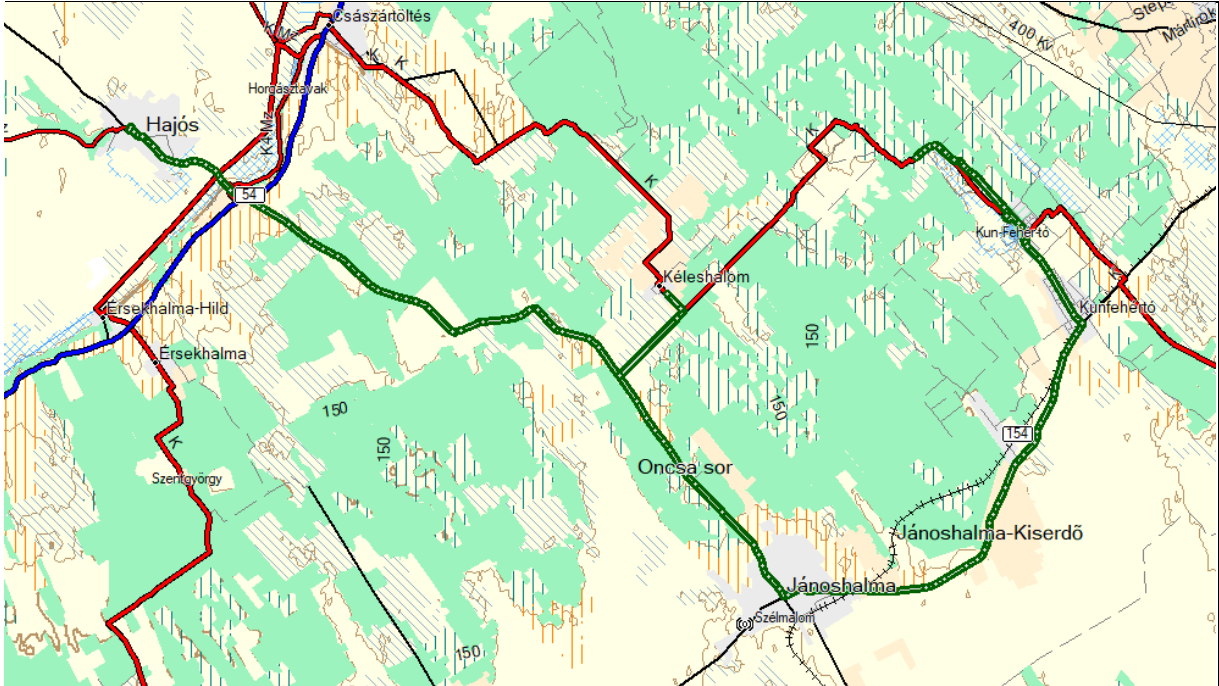
Táv: 54 km műúton → 27 pont; szint: 100 m → 1 pont; **összesen: 28 pont**



7.nap június 22.péntek

Útvonal: Kunfehértó – Pici-paci tanya – Kunfehértó – Jánoshalma - Kéleshalom – Hajósi pincesor - Hajós

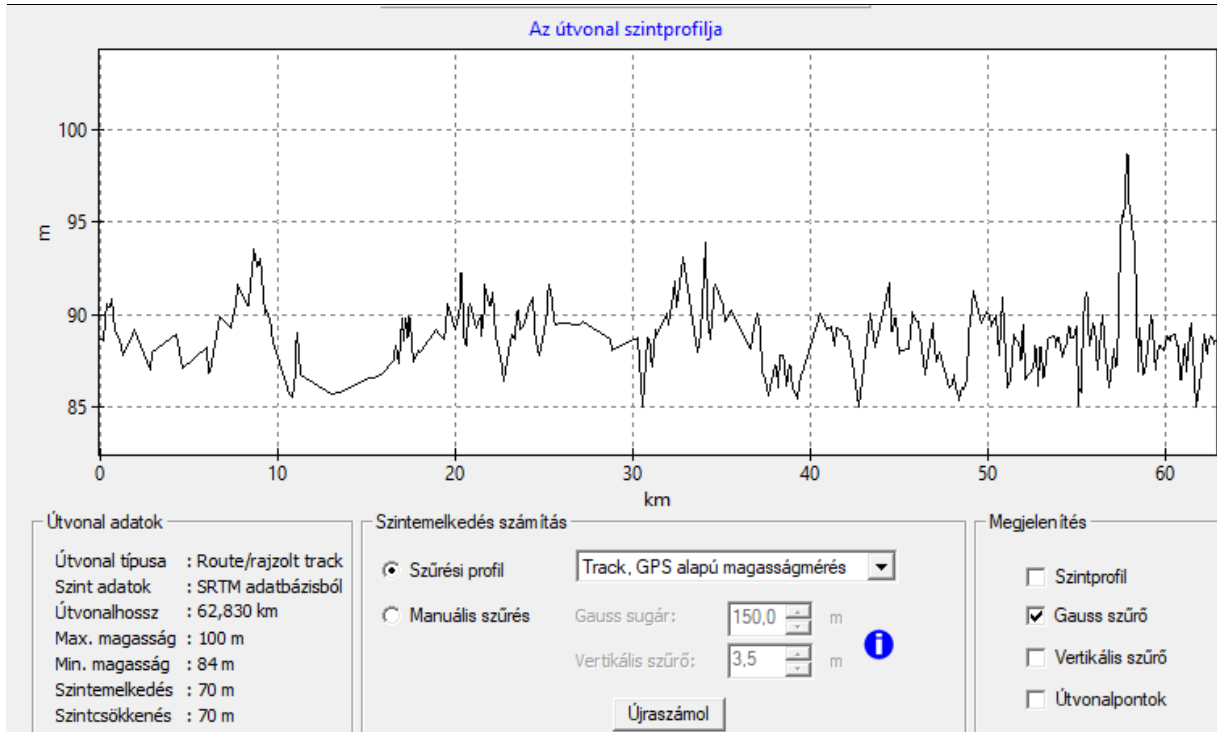
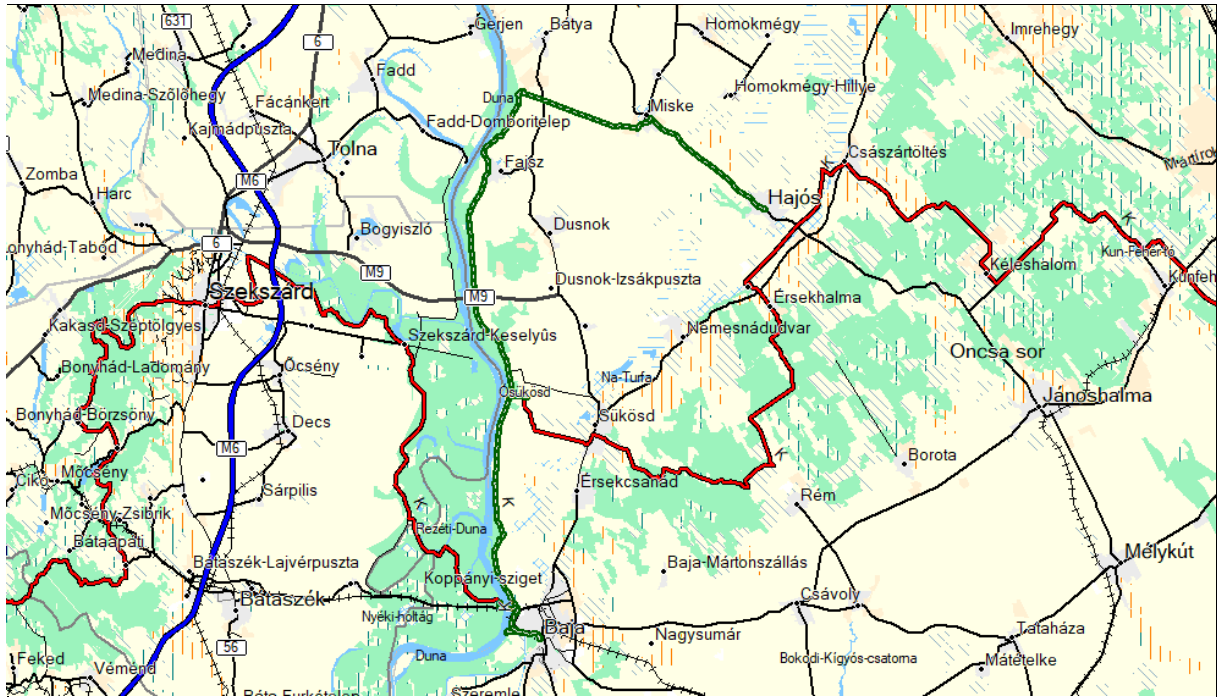
Táv: 51 km, ebből terepen: 9 km → 9 pont; 42 km műúton → 21 pont; szint: 100 m → 1 pont;
összesen: 31 pont



8.nap június 23.szombat

Útvonal: Hajósi pincesor – Hajós – Miske – Fajsz – Ósükösd – Baja – Baja-dunafürdő

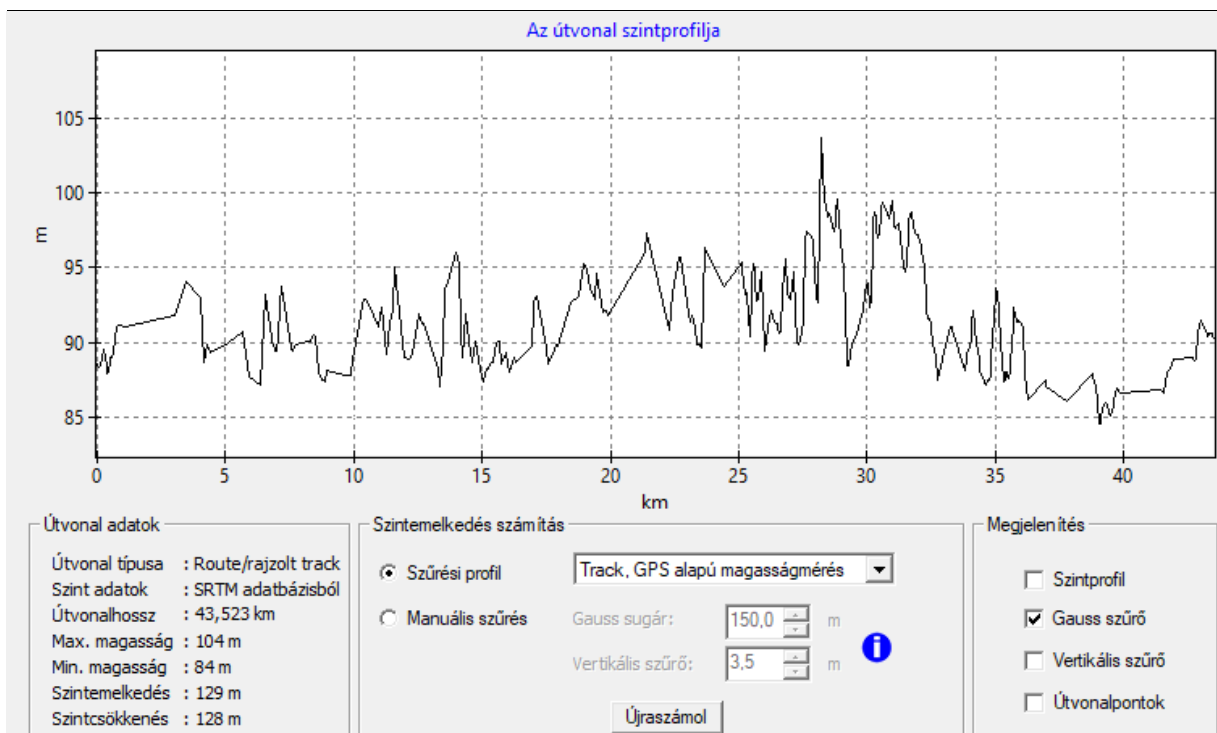
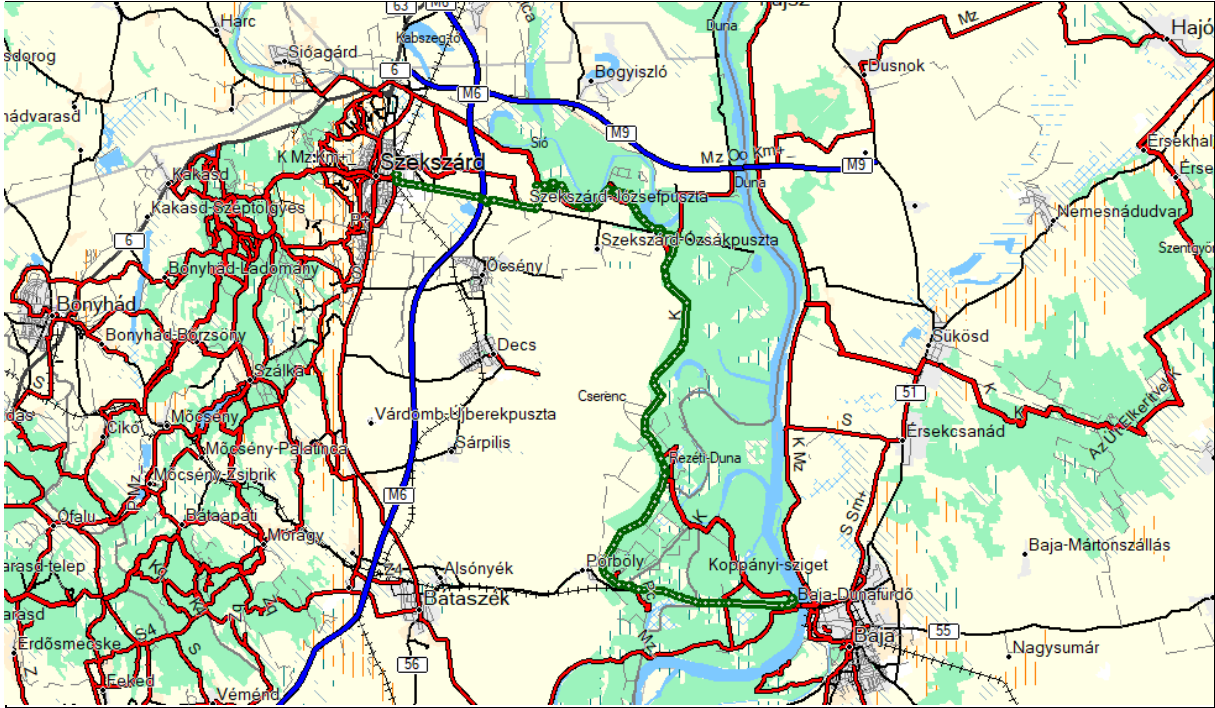
Táv: 62 km műúton → 31 pont; szint: 100 m → 1 pont; összesen: 32 pont



9.nap június 24.vasárnap

Útvonal: Baja-Dunafüred – Pörbölyi ökoturisztikai központ – Keselyűs – Bárányfok - Szekszárd vasútállomás

Táv: 44 km, ebből terepen: 10 km → 10 pont; műúton: 34 km → 17 pont; szint: 100 m → 1 pont;
összesen: 28 pont



Összesítés:

Táv + szint → **303 pont**

Vándortúra 9 nap → $9 \cdot 3$ pont = **27 pont**

összesen: $303 + 27 = 330$ MTSZ pont