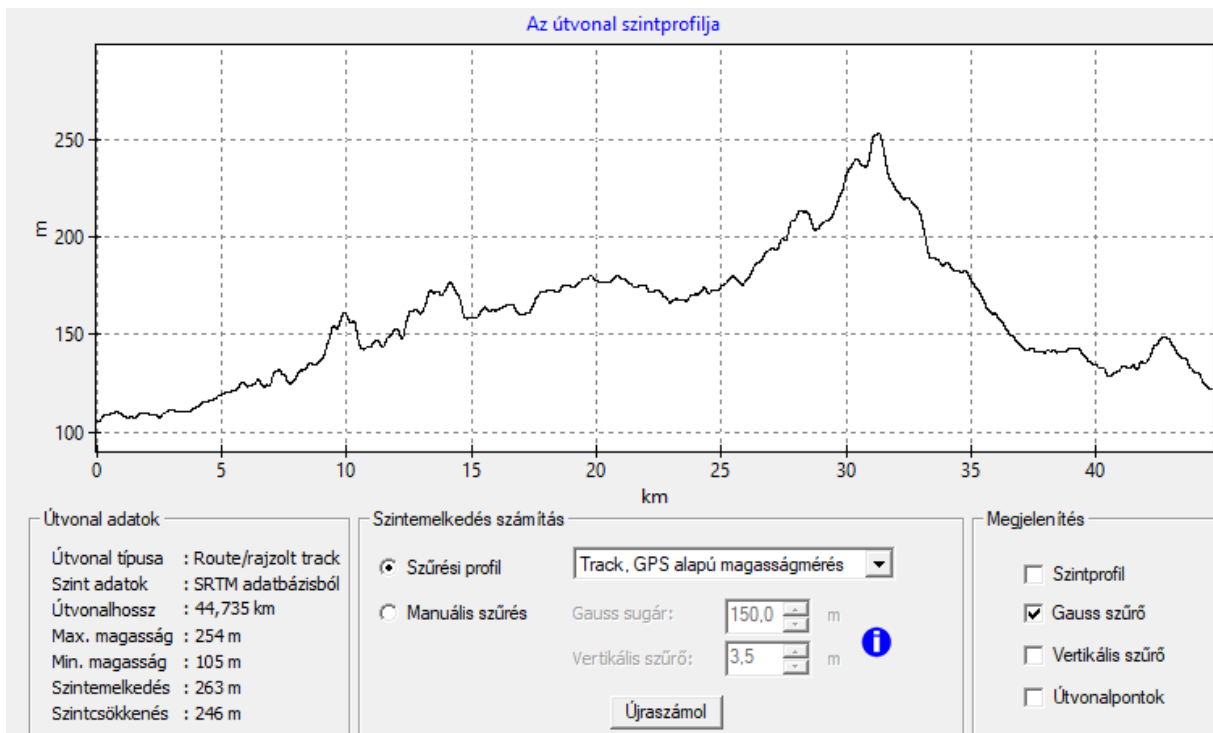
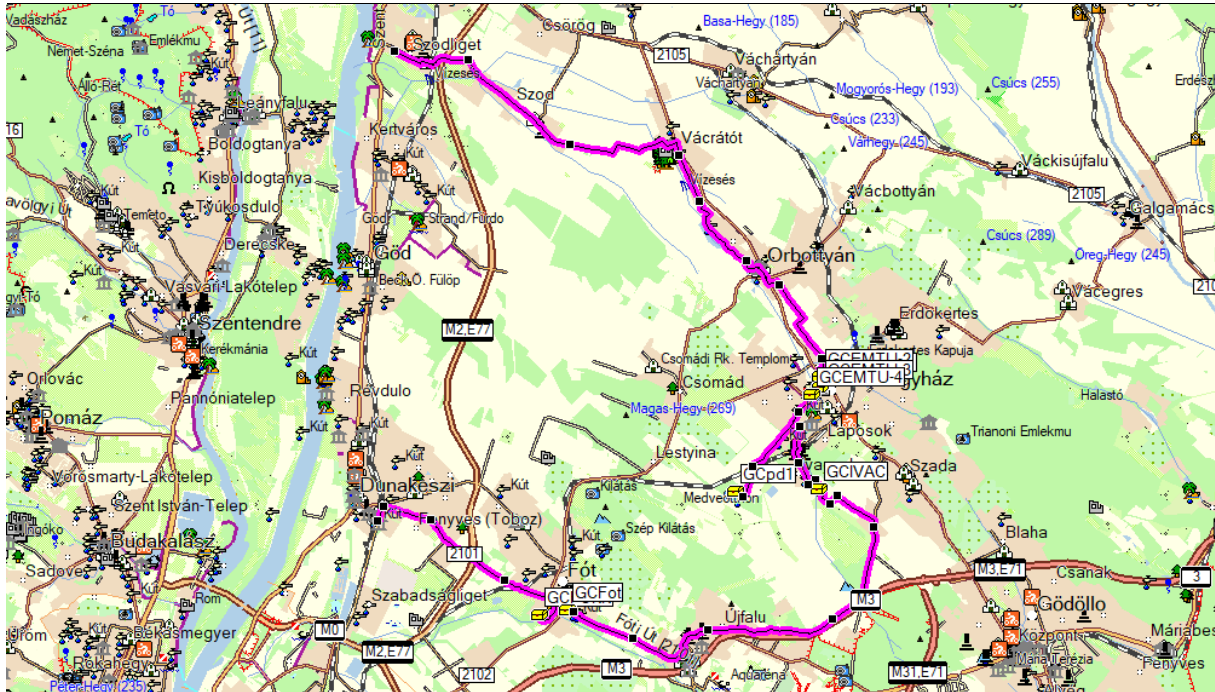


2018.június 03. Sződliget - Veresegyház – Fót – Dunakeszi

Útvonal: Sződliget – Sződ – Vácrátót – Órbottyán – Veresegyház – Ivacs – Mogyoród – Fót – Dunakeszi vasútállomás

Táv: 45 km; szint:



Ládák:

gcemtu <https://www.geocaching.hu/caches.geo?id=2612>

Rejtés típusa: **Multi geoláda** (1H+3V)

Elrejtők: **szaboist**

Felhasználó: **szaboist** 0620/9221782

Nehézség / Terep: **1.0 / 1.0**

Úthossz a kiindulóponttól: **820** m

Megtalálások száma: **531** + 6 sikertelen + 9 egyéb, **grafikon**

Megtalálások gyakorisága: **1.0** megtalálás hetente

Multi geoláda, mágneses mikroládaival az utolsó ponton.

1. jelszórészlet az I. világháborús emlékművön található hősi halottak száma (2 számjegy) N 47° 39,463' E 19° 17,073'

2. jelszórészlet a II. világháborús emlékműnél a lábad alatt (ha jó helyen állsz) található szó betűinek száma (1 számjegy) N 47° 39,516' E 19° 16,989'

3. jelszórészlet az 1956-os emlékmű hátulján kidomborodó téglák száma. (2 számjegyű páros szám) N 47° 39,361' E 19° 17,005'


FIGYELEM! A 4. PONTON ÚTÉPÍTÉS MIATT NINCS LÁDA! ÁTMENETILEG AZ 1-2-3 PONTON ÖSSZEGYŰJTÖTT 5 JEGYŰ SZÁM A JELSZÓ, 2014.09.29. UTÁN!

4. jelszórészlet a Mézesvölgyi általános iskola mellett, a "MEDVE" tábla mögötti árokban, vasládában található mágneses fiolában (6 betű) N 47° 39,265' E 19° 16,838'


Alternatív jelszórészlet a Mézesvölgyi általános iskolánál, a Magyar címer mögött, az esőcsatornák közötti íves tégladiszen található laminált lapon olvasható (6 betű) N 47° 39,290' E 19° 16,876'

A jelszó összeállítása: 1 2 3 4. Fényképet ne tegyél fel a rejtekről!


Az emlékművek bemutatása és a jelszórészlet kialakítása:

A hősök parkjában található az I. világháborús emlékmű  N 47° 39,463' E 19° 17,073' 164 m [GCEMTU-1], melyet Veresegyház község lakossága állíttatott a hősi halottak emlékére. Az első jelszórészlet az emlékművön található hősi halottak száma (2 számjegy)

Az emlékműtől jobbra láthatjátok a Székely kaput, mely az erdélyi testvértelepülés Atyha község ajándéka. A Székely kaputól szintén jobbra Veresegyház legrégebbi épületét találjátok, mely a XVIII. században útszéli beszálló csárda volt. Jelenleg étterem és pizzéria.

A **II. világháborús emlékművet**  N 47° 39,516' E 19° 16,989' 165 m [GCEMTU-2] a római katolikus templom mögötti téren 1996. augusztus 20-án avatták fel. Az Anya című szobor alkotója: Kő Pál Munkácsy és Kossuth - díjas szobrászművész. Érdemes megemlíteni, hogy a II. világháború idején munkaszolgálatosként itt dolgozott Radnóti Miklós, Vas István, Szép Ernő. A második jelszórészlet a lábad alatt található (ha jó helyen állsz) szó betűinek száma. (1 számjegy)

Ha már itt jártok, érdemes megnézni a Szent Erzsébet tiszteletére szentelt római katolikus templomot, mely Migazzi váci püspök kezdeményezésére 1777-ben épült copf stílusban, egyhajós homlokzati tornyos formában. Főoltárképe a XVIII. század második feléből, ismeretlen festő olajfestménye, a védőszentet Szent Erzsébetet ábrázolja. Márványutánzatú oltárképe és értékes szőszéke a XVIII. században készült. A templom orgonahangversenyek helyszíne magyar és nemzetközi művészek közreműködésével. A templom kertjében látható a Golgota szoborcsoport, mely barokk stílusban készült. Az emlékműtől nem messze találjátok a Tájházat, melyben Veresegyház népviseletének és népi használati tárgyainak gyűjteménye található. Nyitva tartása időszakos.

A Kálvin téren található **1956-os emlékművet**  N 47° 39,361' E 19° 17,005' 165 m [GCEMTU-3] 2006. október 23-án avatták fel az 1956-os forradalom és szabadságharc 50. évfordulójának emlékére. A bronz és török mészkőből készült emlékmű alkotója Megyeri László szobrász. A harmadik jelszórészlet az emlékmű hátulján kidomborodó téglák száma. (2 számjegyű páros szám)

Az emlékmű mögött látjátok a Református templomot (Kálvin tér 1.), mely II. József 1781-ben kiadott Türeلمي Rendelete jegyében épült 1784-1798-ig. Tornyát 1812-ben építették hozzá.

Érdemes útba ejteni a Fő teret és meghallgatni az óránként felcsendülő harangjátékot.

FIGYELEM! A 4. PONTON ÚTÉPÍTÉS MIATT NINCS LÁDA! ÁTMENETILEG AZ 1-2-3 PONTON SZERZETT 5 JEGYŰ SZÁM A JELSZÓ, 2014.09.29. UTÁN!

~~A Mézesvölgyi általános iskola mellett a 4. jelszórészlet a "MEDVE" tábla mögötti árokban, vasládában található mágneses fiolában (6 betű) N 47° 39,265' E 19° 16,838' 165 m [GCEMTU-4]~~

~~Az utolsó jelszórészlet ládában (6 betű).~~

~~Alternatív lehetőség a Mézesvölgyi általános iskolánál, a Magyar címer mögött, esőcsatornák között az íves tégladíszén található laminált lapon olvasható (6 betű) N 47° 39,290' E 19° 16,876'~~

~~A Magyar címer festett kerámia, Kun Éva szobrász alkotása.~~

~~Figyelem ! A találatok sorrendje fontos 1 2 3 4. Fényképet ne tegyél fel a rejtekről !~~

~~**A jelszó összeállítása:** A pontokon kapott számok és a rejteken talált jelszórészlet egybeírva (5 db számjegy + 6 betű)~~

gcpd1 <https://www.geocaching.hu/caches.geo?id=213>

Rejtés típusa: **Hagyományos geoláda**

Elrejtők: **Dzsozy és családja**

Felhasználó: **Fürkészek** +36305864208

Megközelítés: A mackók telephelyére a Veresegyházi Termálfürdőtől autóval vagy gyalog tudtok elmenni (kb. 3 km). Nagyon jól kitáblázva. Nyáron érdemes fürdőruhát is hozni, a településen fürdésre alkalmas tavak is vannak.

Belépőjegyek : felnőtt 600 Ft/fő, gyerek (2-től 14 éves korig) 400 Ft/fő, nyugdíjas és családi (2 gyerek és 2 felnőtt esetén) 400Ft/fő.

Nyitva minden nap 8-tól 19 óráig.

Veresegyházán a külső részen az út mellett található a **Medvepark**, ahol jelenleg 36 maci él egy 2-3 hektáros területen. A szomszédságban farkasok vannak kb. 1 hektáron. Több éve létesült, tulajdonképpen menhely. Az az érdekessége, hogy nem egy kis ketrecben vannak, hanem nagy közös területen. Érdemes ide látogatni, mert a macik és farkasok mellett már többféle állatot is láthatsz. A medvefarm területén tavasztól őszig minden hétvégén jár a **veresi gőzös**.

Az eredeti leírás: "A ládikát Kósa József (Medvepapa) tiszteletére helyeztük el. Kósa József a valahai MAFILM állatgondozója volt. Ő tanította be a magyar filmek négy lábú szereplőit. Egy szép(?) napon arra ébredt, hogy a MAFILM-et privatizálták, a gödöllői területet, ahol a medvéivel élt megvette valaki, akinek semmi szüksége nincs a mackókra. Lett nagy hajcihó és sajtóvita, mert ugye medvét nem könnyű kilakoltatni, etetni viszont kell, mert ha éhes, goromba. Végül is Veresegyháza fogadta be a macikat, egy angol állatvédő egyesület pedig segítette összeszedni a pénzt egy igazán korszerű medve és farkasmenhely kialakításához. Jöttek új mackók is, jelenleg 33 maci él egy elkerített kis erdőben. Vannak tavacskáik és barlangjaik, láthatóan jól érzik magukat. Kósa úr is kapott egy kis házat a mackók melletti erdőben, ha szerencsétek van válthattok is vele néhány szót, bár ritka mérges szent ember, mindig harcra kész a mackók érdekében."

A történetet elolvashatjátok az angol állatvédők (WSPA) home page-én is: <http://www.wspa.org.uk>, search:Hungary

A mackók nagyon szeretik az almát, répát, mézet és ezek a falatok nem is ártanak a mackónépnek!

gcivac <https://www.geocaching.hu/caches.geo?id=1243>

Rejtés típusa: **Hagyományos geoláda**

Elrejtők: **Gábor**

Felhasználó: **gabortel** +36 30 3043418

Nehézség / Terep: **1.5 / 1.5**

WAP: A láda egy kék fedelű, 15x10x7 cm méretű doboz, amelyet immár 4. helyén, a Pamut-tó végétől kb. 500m-re, közvetlenül a sárga jelzésű turistaút mellett egy fa gyökerei között rejtettünk el. Tekintettel az

út közelségére, noha nem túl nagy a forgalom, kérjük, hogy óvatosan logolj és a megtalálást követően gondosan rejts!

Veresegyház Budapesttől 30 km-re ÉK-re található, a Gödöllői-dombság egyik völgyében. A város nevét valószínűleg az egykor vakolatlan vörös téglából épült templomáról kapta. Ivacs falu a régészeti kutatások szerint már a X. századtól lakott területnek számított, ma már a település része.

A XX. században **Veresegyház** igen gyorsan fejlődött, 1970 április 1-től nagyközségi, majd 1999. július 1-én városi rangra emelték.

A városban három kellemes hangulatú tó található: az Öreg-tó, az Ivacsi-tó és a Pamut-tó. Ezek részben fürdőhelyként, részben horgászparadicsomként remek kikapcsolódást nyújtanak az odalátogatóknak. A tavak fő jellegzetességei az ún. úszólápok és a tavirózsák, amelyek szimbóluma a város címerében is megtalálható. Hosszabb sétára vágyóknak ajánljuk a 3 tavat megkerülő **Veresegyházi Tavak Tanösvényt**.

A strand mellett egy termálfürdő is üzemel, amelynek 65 fokos vize reumatikus és mozgásszervi betegségek enyhítésére kiváló. Télen a befagyott tavon való korcsolyázás után is érdemes kipróbálni. :-)

1998 óta működik a városban a **Medveotthon**, ahol több tucat mackó és farkas él.

gcfot <https://www.geocaching.hu/caches.geo?id=5491>

Rejtés típusa: **Hagyományos geoláda**

Elrejtők: **sokoto5**

Felhasználó: **sokoto5** 06307530355

Nehézség / Terep: **3.0 / 1.5**

Röviden: 5*5*5 cm-es, kis méretű geoláda mesterséges rejtekben, az örökzöldben.

A kertvárosias környezetben egy gigantikus katedrális magasodik a házak fölé. Ez a magyarországi romantikus építészet egyik legfőbb képviselője. Kertjében egy nem mindennapi kálvária is helyet kapott. A stációk egy kisebb szoba méretű helyiségben kerültek elhelyezésre. Ide hívlak ezzel a rejtéssel!

Fóti katolikus templom: A Szeplőtlen Fogantatás templom Fót egyik legismertebb nevezetessége. A budapesti Vigadó mellett a magyar romantikus építészet legjelentősebb alkotása, műemlék. A Károlyi család XIX. század elején Károlyi Istvánnak vásárolta a fóti birtokot. Két nevezetes épület emlékeztet minket a grófi családra: az egyik a római katolikus templom, a másik a többször átépített kastély, ahonnan a gazdálkodást irányították. 1845-ben gróf Károlyi István olyan templomot kívánt építtetni, amely egyben családi temetkezőhelyül is szolgál. A tervek elkészítése Ybl Miklóst kérte fel - s bár a szabadságharc és a gróf raboskodásának idején szünetelt az építkezés-, 1855-re elkészült. Valójában nem is egy, hanem két, egymás fölé épített templomból áll a négytornyos, háromhajós, monumentális építmény. A homlokzaton a Szeplőtlen Szűz 3 méter magas szobra látható. Belépve elének tárul a bazilikára jellemző térkialakítás és gazdag ornamentika lenyűgöző látványa. A templom három hajója közül a középső mennyezete kazettás, aranyozott gerendázattal készült. A két oldalhajó egy-egy mellékoltárhoz vezet, a bal oldali oltárkép a sárkánnyal viaskodó Szent Györgyöt, a jobb oldali Szent Franciskát ábrázolja. Lent, az altemplomban található Károlyi István és családtagjainak sírhelye. Gaetano Bianchini egyedülálló márványberakásos intarziája díszíti a sírkápolna szentélyében álló fekete márványoltárt. Ez a templom művészileg legértékesebb alkotása. A jobboldali torony alatt lévő kápolnában van Szent Lucentius vértanú ereklyéje, egyházi tekintetben a templomnak ez a legnagyobb kincse. vértanú földi maradványait IX. Pius pápa ajándékozta a templomnak. Személyesen ismerték egymást Károlyi István gróffal, s a pápa ezzel a ereklyével jutalmazta a hitért és a művészetekért egyaránt nagy áldozatokat hozó gróft. Nem tudjuk, hogy valójában mekkora is volt ez az áldozat, mivel Károlyi István - bőkezűségét nem fitogtatva - minden számlát megsemmisített, amely az építkezés és a külföldi mesterek megfizetését igazolta.

Látogatás

Hétfő: 9-11:30-ig

Kedd: 14:30-17-ig

Szerda: 9-11:30-ig

Csütörtök: Zárva

Péntek: 14:30-17-ig

Belépés a templomba idegenvezetéssel diákoknak, nyugdíjasoknak: 350 Ft felnőtteknek: 400 Ft

Fóti kálvária: A fóti stációs kálvária igen régen készült; báró Orczy Mária bárónő adott megrendelést a domborművek alkotójának - akinek sajnos nem ismert a neve. A kálvária 1876-ban létesült. Az épület mellett és mögött kialakított, süllyesztett tér ad helyet a kálvária 14 stációjának. Ide a templom mindkét oldalán lépcső, illetve fűvesített rámpa vezet le. A zárt téglakerítés előtt látszó téglaburkolatú építményszerű fülkékben láthatók a festett stációk 4+6+4 osztásban. Az építményeken ajtó is van. A stációk előtt sárga keramit járda fut végig. A zárt udvar egyik sarkában feszület áll.

Fót

Fót és környéke az itt folytatott régészeti feltárások szerint az újkőkor óta folyamatosan lakott volt. Fót határát is keresztülszeli az Alföldet északról és keletről körülvevő, a szarmaták által 324 és 337 között épített sáncrendszer, az úgynevezett Csörsz árka is. A település keleti részén pedig népvándorlás kori temetőt tártak fel. Árpád-kori település. Nevét a Várad Regestrum már 1219-ben említette. A település a török hódoltság idején is mindvégig lakott maradt, csak a török elleni felszabadító háború idején vált átmenetileg lakatlanná. Ekkor lakatlan pusztának nyilvánították, az időszak véget értével viszont újra benépesítették.

A Rákóczi-szabadságharc alatt azonban ismét elnéptelenedett, de 1715-ben már újra lakott helynek írták le. A lakosság számának növekedése részben spontán betelepülés, részben szervezett betelepítés eredménye volt. Elsősorban evangélikus családok költöztek a településre. 1727-ben Ujfalussy László és Bohus Sámuel, utóbb Fekete György gróf országbíró tulajdonában volt; ez utóbbi családjának kihaltával a gróf Károlyi családra szállt az uradalom.

gcfokk <https://www.geocaching.hu/caches.geo?id=856>

Rejtés típusa: **Hagyományos geoláda**

Elrejtők: **karrimor**

Felhasználó: **karrimor** 06209129597

Nehézség / Terep: **1.0 / 1.0**

földszintes kúriát a XVIII. század végén ismeretlen építőművészek emelték. 1830-tól az épületet többször jelentősen átalakították. Ezeknek az átalakításoknak Károlyi István gróf (1797-1881) volt a fő kezdeményezője, aki korának igen jelentős művészetpártolója és bőkezű támogatója volt. Az 1840-es évek átalakításait Ybl Miklós vezette, a kastély ekkor nyerte el mai klasszicista stílusát. A szobákat Munkácsy Mihály, Lotz Károly, Ligeti Antal festményei díszítették. Helyett kapott egy könyvtár és egy értékes kőzetgyűjtemény is. Minden helység egyedi interziával ellátott burkolatot kapott. Ezzel párhuzamosan a kastélyt körülvevő parkban halastavat létesítettek. Gyakori vendég volt itt Széchenyi István, Kazinczy Ferenc, Sissi királyné. Kuriózumnak számít, hogy hazánk egyik leginpozánsabb klasszicista kastélyát ma ismét a Károlyi László gróf és családja lakja. Kond vezérig vezették vissza ősi családfájukat a Károlyi grófok. A Károlyi családnak a II. világháború alatt el kellett menekülnie Mo.-ról. 1957 novemberében alakult meg az államosított kastélyban a gyermekváros. 1995-ben a kastély egyik szárnyába visszatért a régi gazda, az akkor 64 éves Károlyi László és felesége. Hazatérésük után létrehívták a „Fóti Károlyiak Alapítványát”. Az emigráció előtt a kastély kertjében ásták el a családi ezüstöt. Amikor először hazalátogathattott a család, exhumálták a kincset, nekik néhány kiskanál maradt, a többit az állam kapta.

Sok szoborral díszített, szép parkban található egy hangulatos kis tó. A láda a tó mellett egy 5 méter kerületű platánfa D-i tövében lelhető, két gyökér kihajtás között, süllyesztve, falevelekkel álcázva. Mérete CD nem fér bele, Travelbug nem helyezhető el. A nap 24 órájában látogatható, de nappal ajánlott, így élvezhető a tó és a kastély.