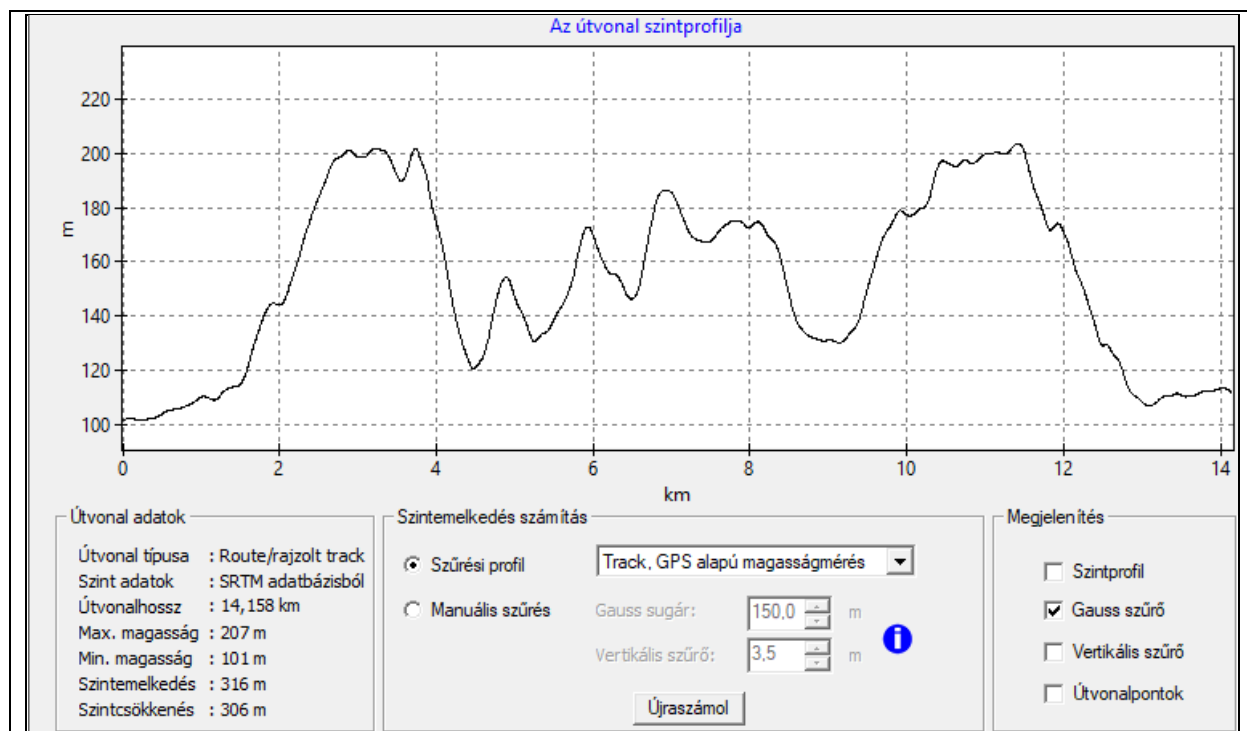
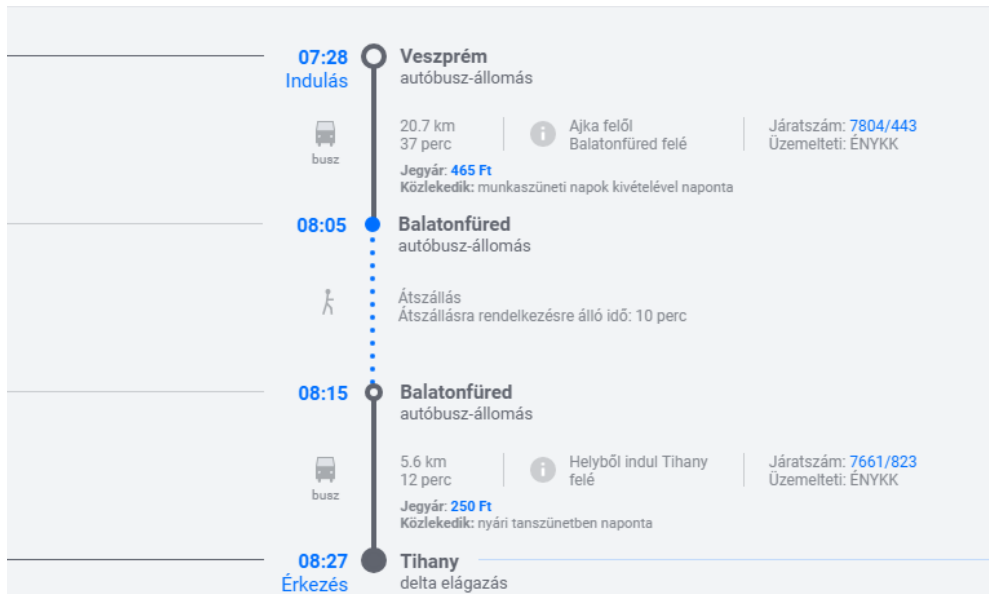


2018. augusztus 04. Tihany Delta-elágazás – Apáti-hegy – Csúcs-hegy – Gejzír-kúpok – Apátság – Barátlakások – Gödrös szabdsztrand


Táv: 14 km; szint: 320 m

Utazás Tihany Delta-elágazásig





Hazautazás:

14   	<b>16:43</b> Tihany Gödrös	1 átszállás   Közlekedik: lásd részletek... 27.2 km – 55 perc – 715 Ft	<b>17:38</b> Veszprém autóbusz-állomás
15   	<b>16:54</b> Tihany Gödrös	2 átszállás   Közlekedik: lásd részletek... 37.1 km – 1 óra 06 perc – 1325 Ft	<b>18:00</b> Veszprém autóbusz-állomás
16   	<b>17:32</b> Tihany Gödrös	1 átszállás   Közlekedik: naponta 27.2 km – 1 óra 21 perc – 715 Ft	<b>18:53</b> Veszprém autóbusz-állomás
17   	<b>18:18</b> Tihany Gödrös	1 átszállás   Közlekedik: lásd részletek... 27.2 km – 52 perc – 715 Ft	<b>19:10</b> Veszprém autóbusz-állomás

Ládák:

gcapki <http://geocaching.hu/caches.geo?id=5088>

Rejtés típusa: **Hagyományos geoláda**, telefon: 30/9572-592, Nehézség / Terep: **2.0 / 3.0**

Nem kell a köveket átpakolni! :) Légyszíves úgy rejtésed vissza ahogy találtad! Ha bizonytalan vagy a rejtéket illetően, inkább hívj fel, szívesen elmondom hogy kell kinéznie. Legyen élmény az utánad jövőknek is a megtalálás :) A láda 6 x 10 x 15 cm földszinten. Segítség: Ne szokványos rejtést keress ;)

gcmtu1 <http://geocaching.hu/caches.geo?id=5538>

Rejtés típusa: **Esemény geoláda**, telefon: 30/9572-592, Nehézség / Terep: **2.0 / 2.5**

A láda 18 x 14 x 6 cm-es, talajszinten, kőkemény rejték alatt lapul. Segítség: talajszinten kb. 1 nm-es vízszintes szikla mellett.