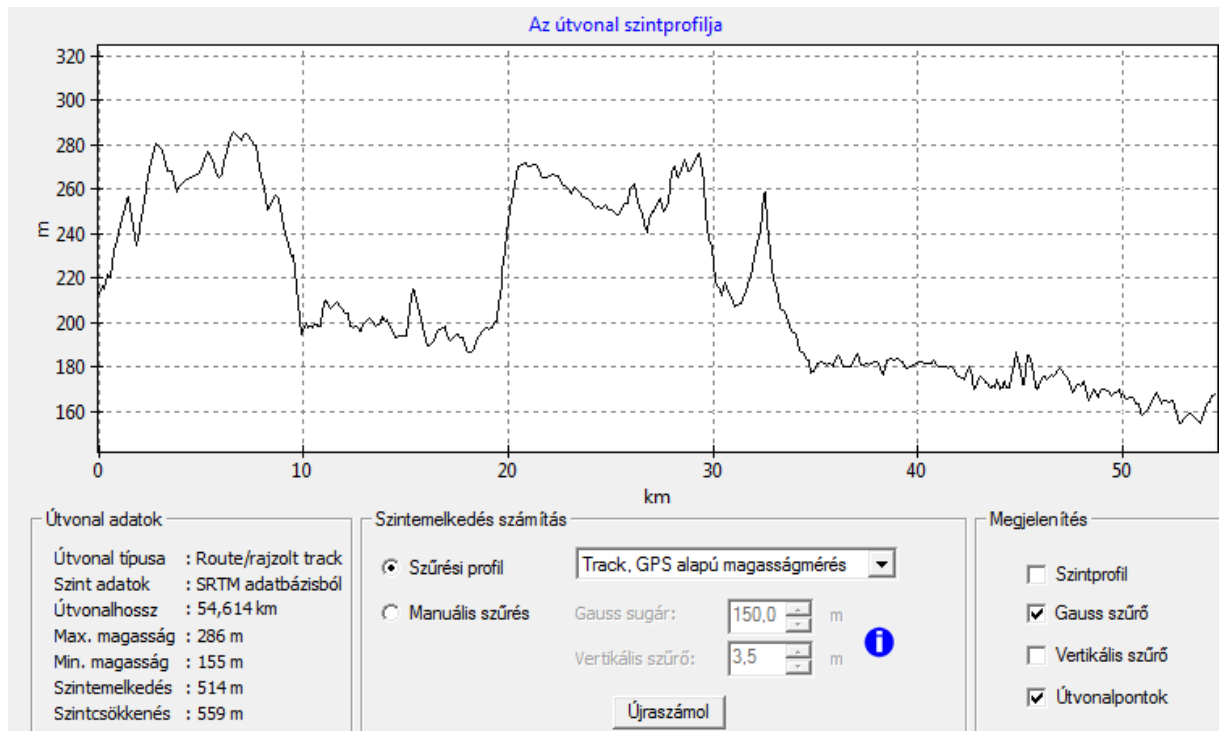
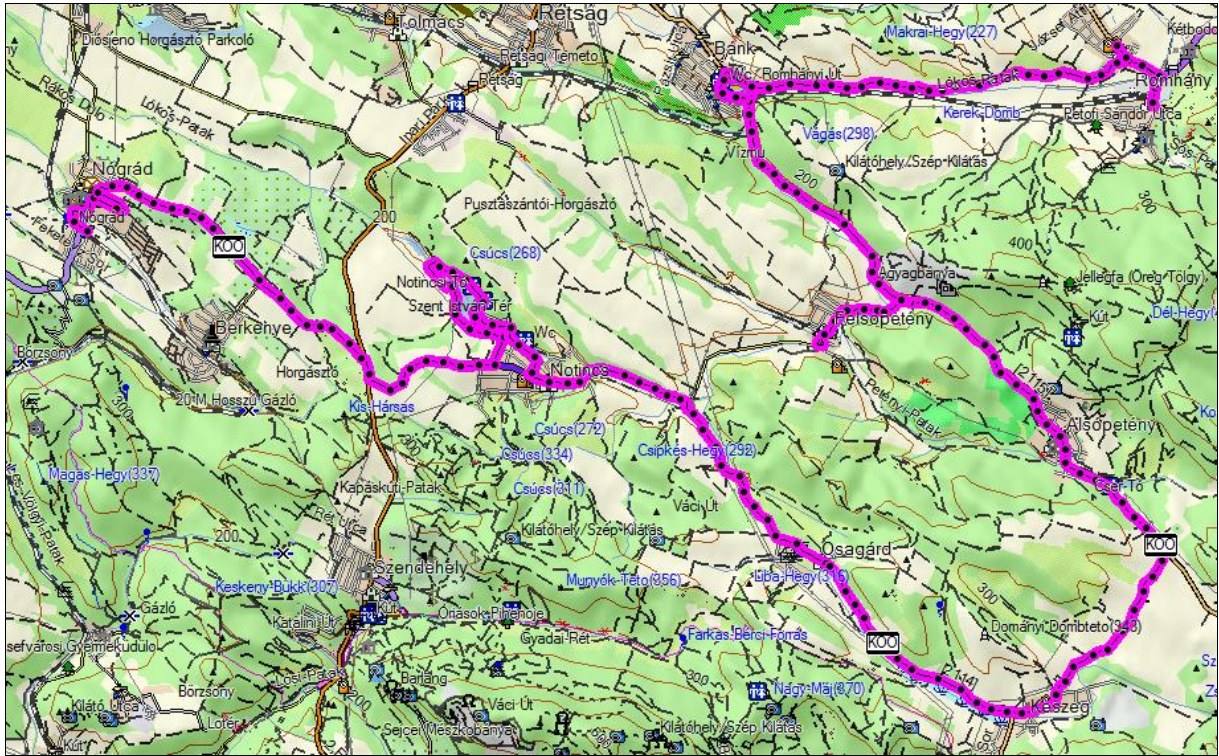


2018. szeptember 15-18. Palócföldi kerekedés

1.nap szeptember 15. szombat

Útvonal: Nógrád – Nőtincsi tó – Nőtincsi tó – Ősagárd – Keszeg – Alsópetény – Felsőpetény – Bánk – Romhány

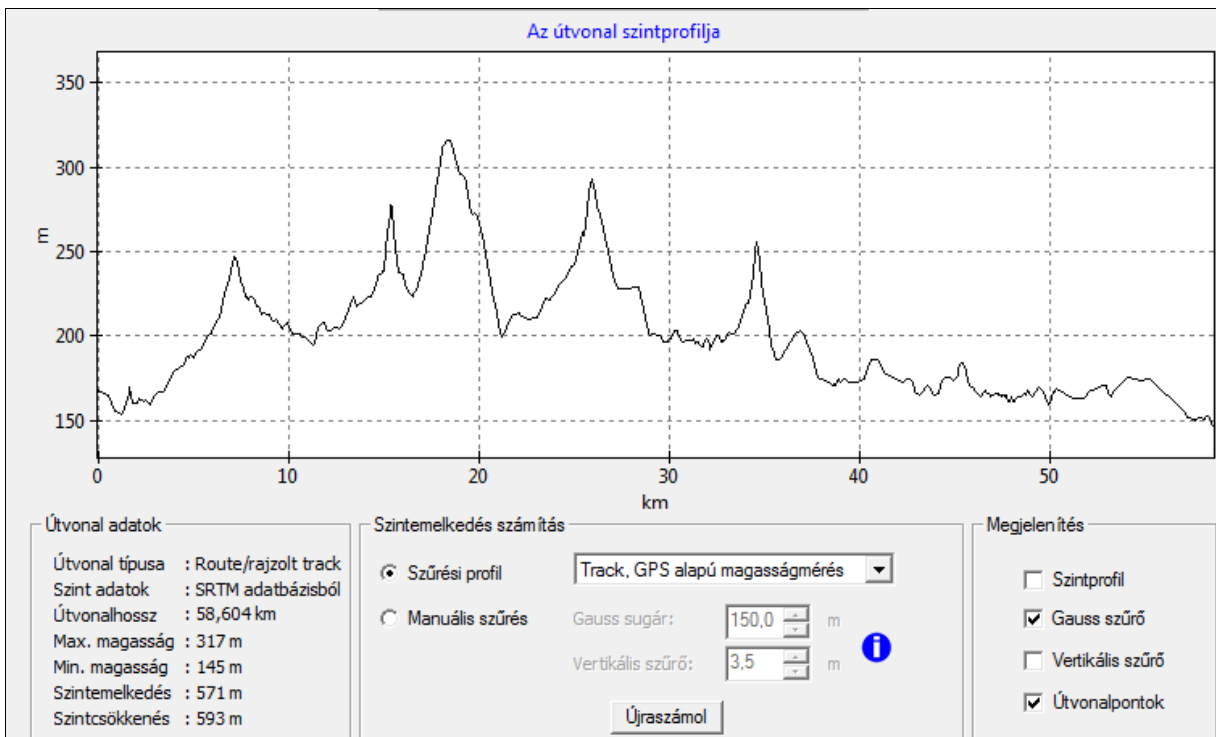
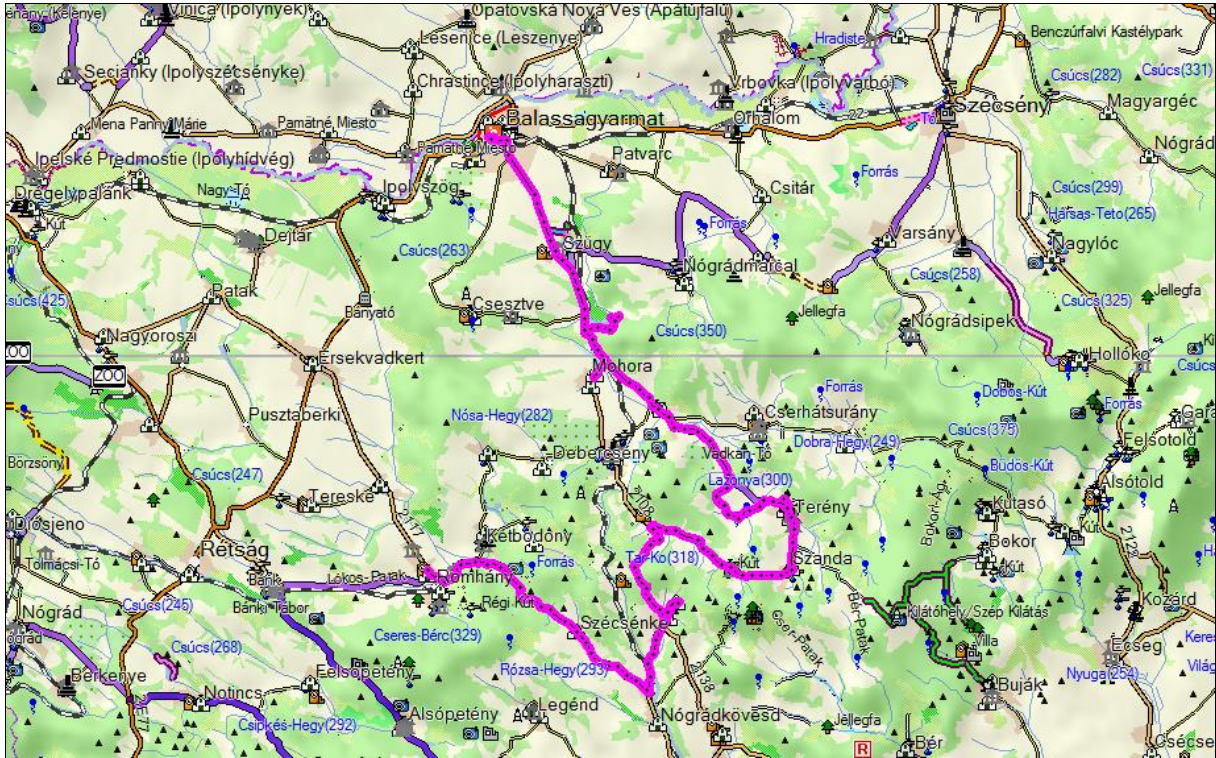
Táv: 55 km → 27,5 pont; szint: 500 m → 5 pont; **MTSZ pont: 32,5**



2.nap szeptember 16. vasárnap

Útvonal: Romhány – Kétbodony – Szécsénke – Nógrádkövesd – Becske – Szanda – Terény – Cserháthaláp – Mohora – Balassagyarmat

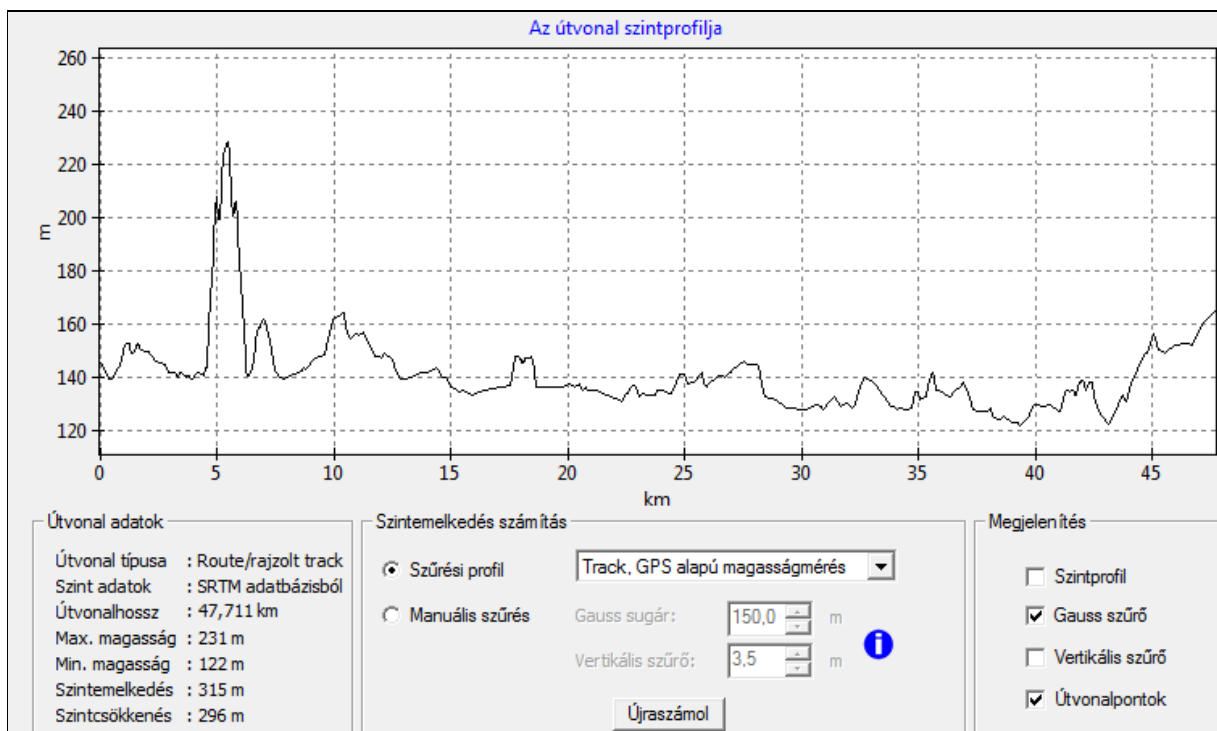
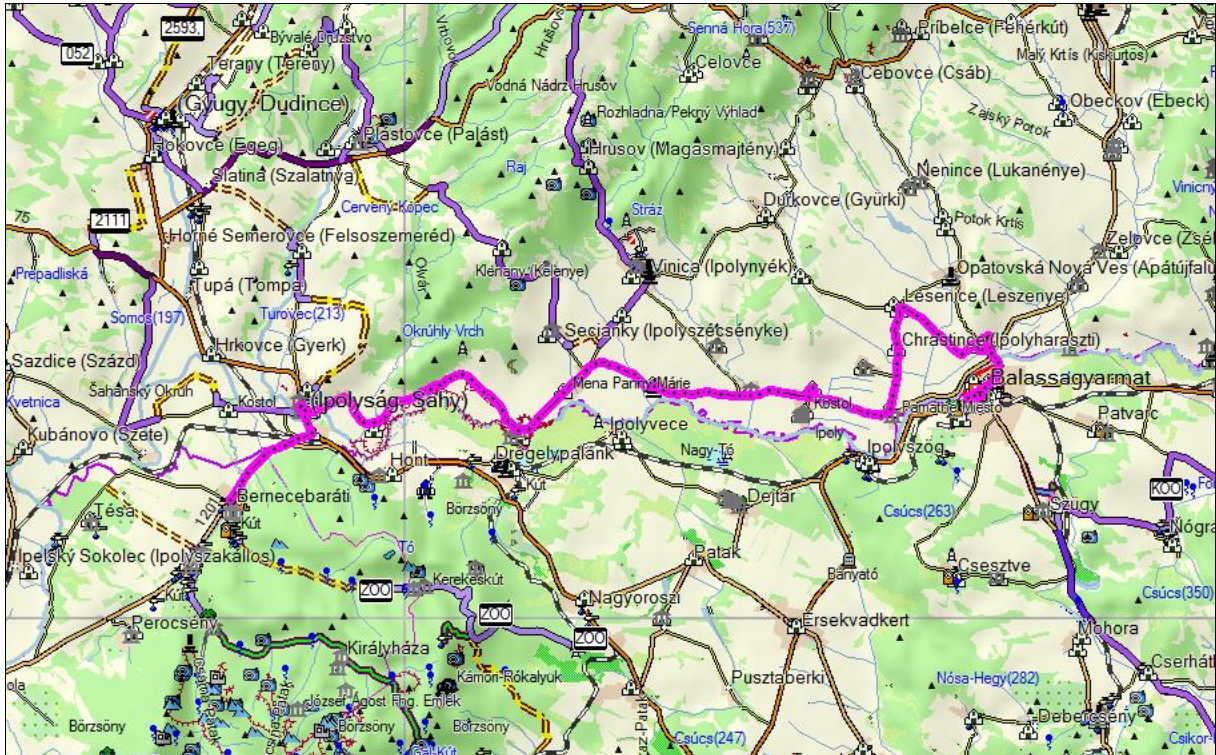
Táv: 59 km → 29,5 pont; szint 600 m → 6 pont: **MTSZ pont: 35,5**



3.nap szeptember 17. hétfő

Útvonal: Balassagyarmat – Tótgyarmat (SK)– Leszenye (SK) – Kővár (SK) – Ipolykeszi (SK) – Ipolynagyfalu (SK) – Ipolyhidvég (SK) – Ipolyság (SK) – Bernecebaráti

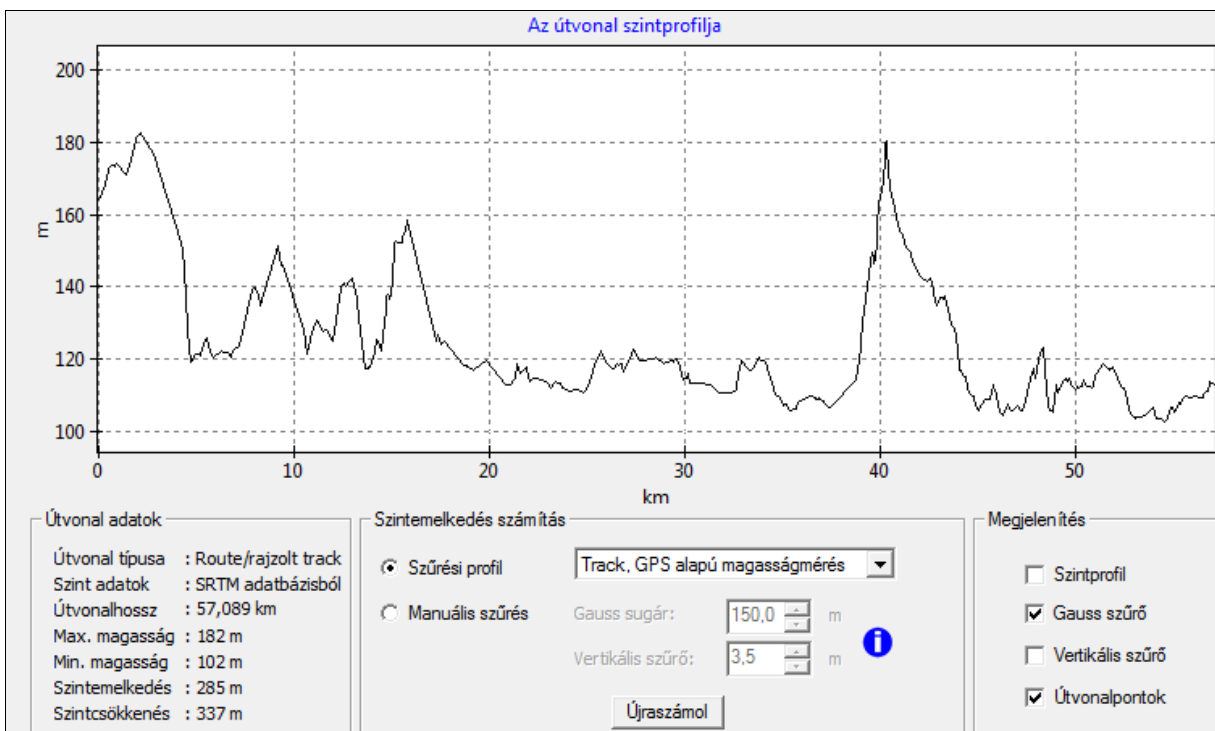
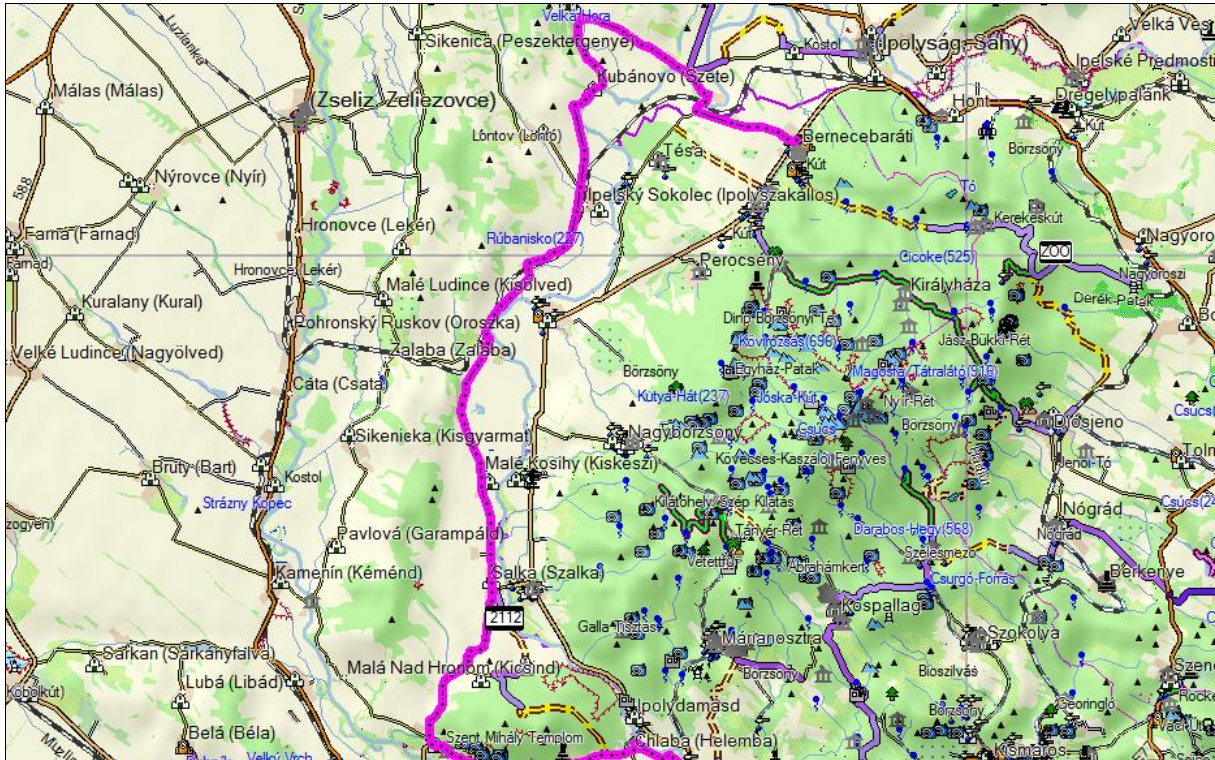
Táv: 48 km → 24 pont; szint: 300 m → 3 pont; **MTSZ pont: 27**



4.nap szeptember 18. kedd

Útvonal: Bernecebaráti – Ipolyvisk (SK) – Szete (SK) – Ipolybél (SK) – Ipolypásztó (SK) – Kiskeszi (SK) – Szalka (SK) – Garamkövesd (SK) – Helemba (SK) – Szob

Táv: 57 km → 28,5 pont; szint: 300 m → 3 pont; **MTSZ pont: 31,5**



Összesítés:

32,5 + 35,5 + 27 + 31,5 = 126,5 pont