

2018. október 28. **VASÁRNAP** Cserhát csúcsai túrasorozat

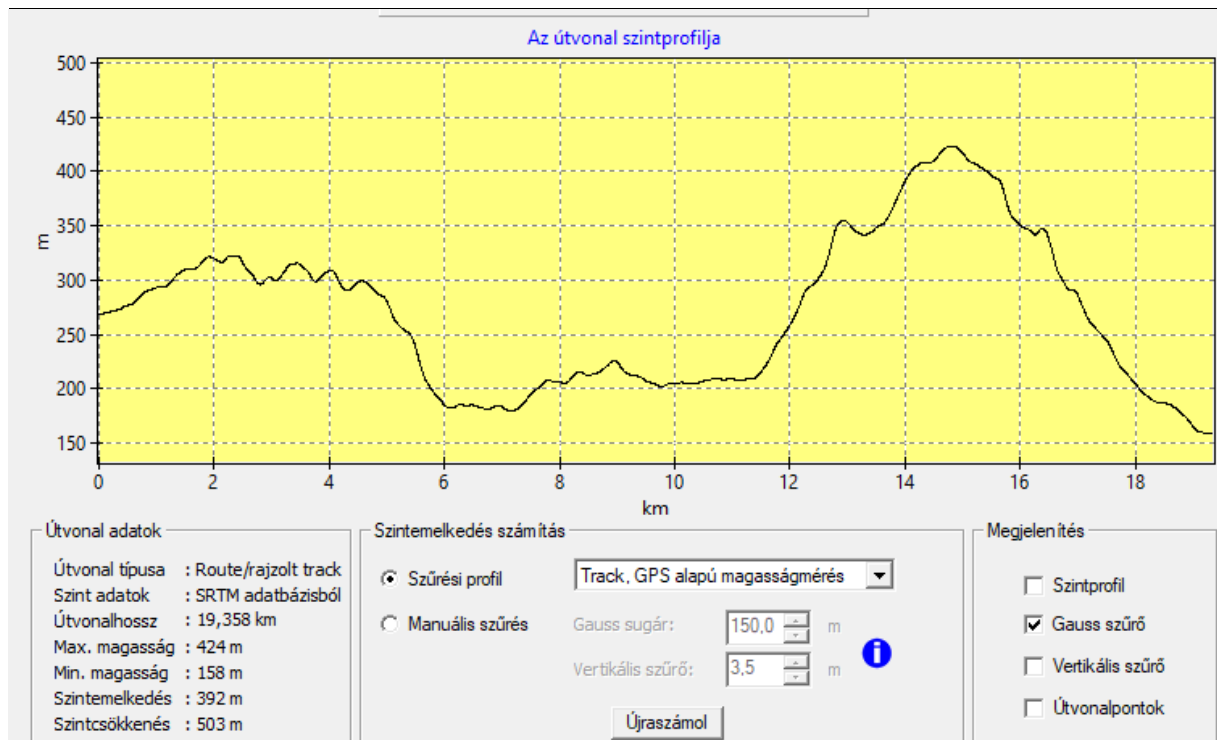
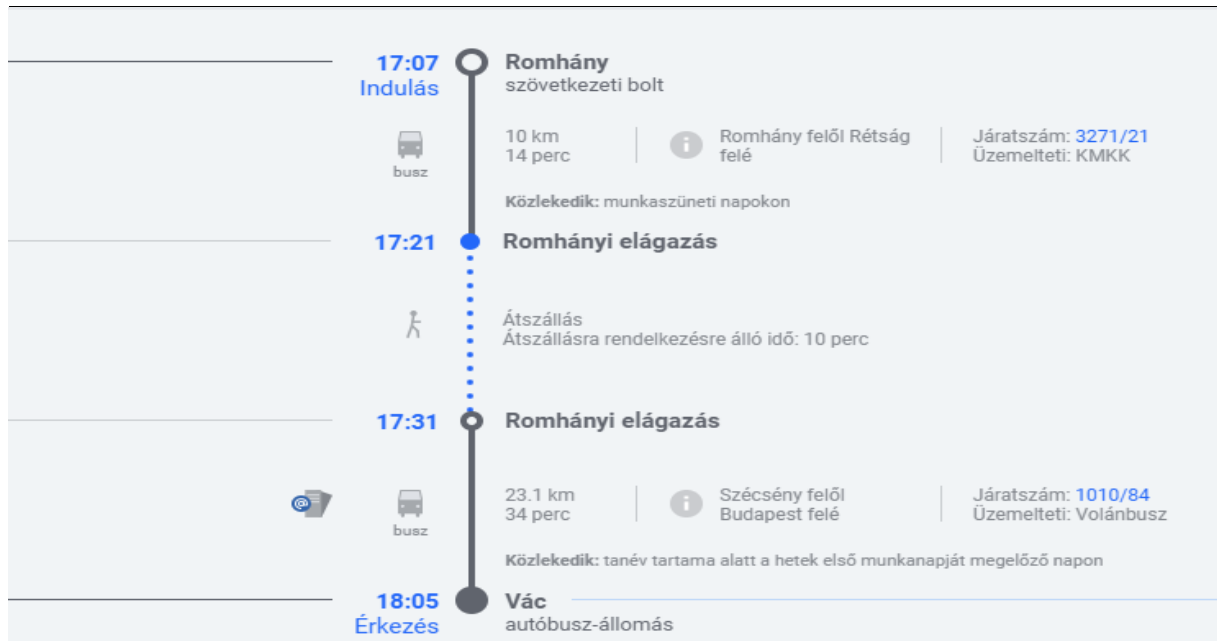
**Figyelem !!!! Országos Kék Túra igazolófüzetedet ne hagyd otthon.**

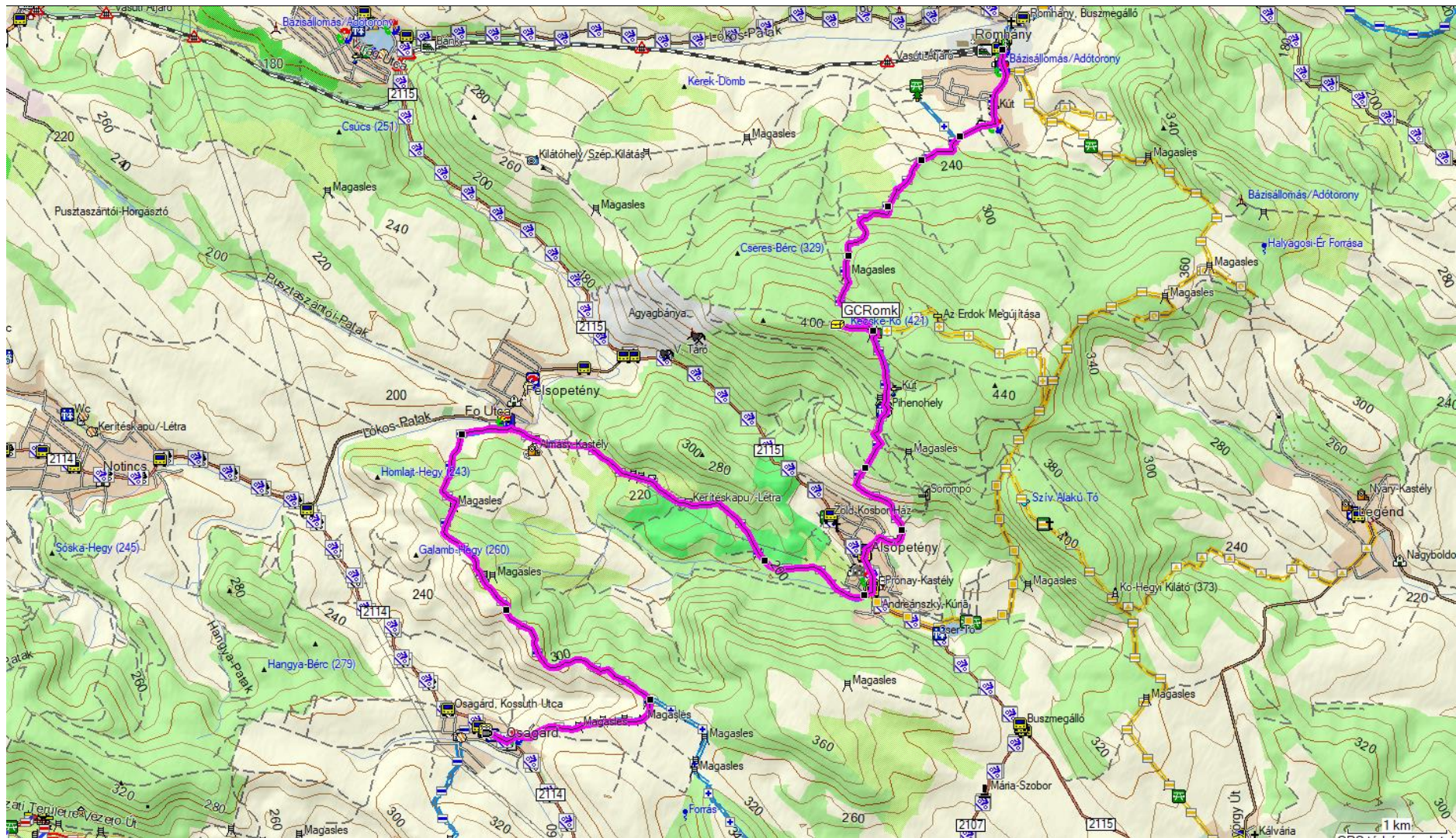
Útvonal: Ósagárd – Felsőpetény – Alsópetény – Prónay-kilátó – Romhány

Táv: 20 km; szint: 400 m

Utazás: indulás Vác busz pályaudvarról 07<sup>20</sup>-kor, érkezés Ósagárdra 07<sup>57</sup>-kor.

Hazautazás Romhányból





Láda:

gcromk <http://geocaching.hu/caches.geo?id=5461>

Rejtés típusa: **Hagyományos geoláda**, telefon: +36209355492, Nehézség / Terep: **2.0 / 2.0**

A kilátó közelében egy kéttörzsű fa ürege rejti a 15x10x5 cm-es dobozt.

**A Prónay-kilátó** 26 méter magas építményét 2017 októberében adták át, melynek a 23 méter magasságban lévő legfelső teraszáról fantasztikus kilátásban lehet részünk. A nézelődéshez pénzbedobós távcsövet is igénybe vehetünk. A 128 lépcsőfok megtétele közben pihenőket is találunk, ahol ismereteinket bővíthetjük a párkányokon elhelyezett színes ismertetőik segítségével, melyek a környék természeti kincsei mellett a hagyományait is bemutatja. A kilátót az **Ipoly Erdő Zrt.** saját forrásból finanszírozva, 32,5 köbméter rétegelt, ragasztott lucfenyőből, és nettó 45 millió forintból építette meg.