

2018. november 23-26. Bükkszék **OKT füzeted ne hagy otthon!!!!!!**

1.nap 2018. november 23. péntek

Utazás Bükkszékre: indulás Stadionok megállótól 07⁴⁵-kor. Érkezés Bükkszékre: 10²³-kor.

Szállás a családi (4 személyes) szobában, a Vincze Villában. Ár: 3800 Ft/fő éjszakánként.

<http://vinczevilla.hu/csaladi-szoba/> Telefon: 06 30 433-8835, vagy 06 30 841-5275.

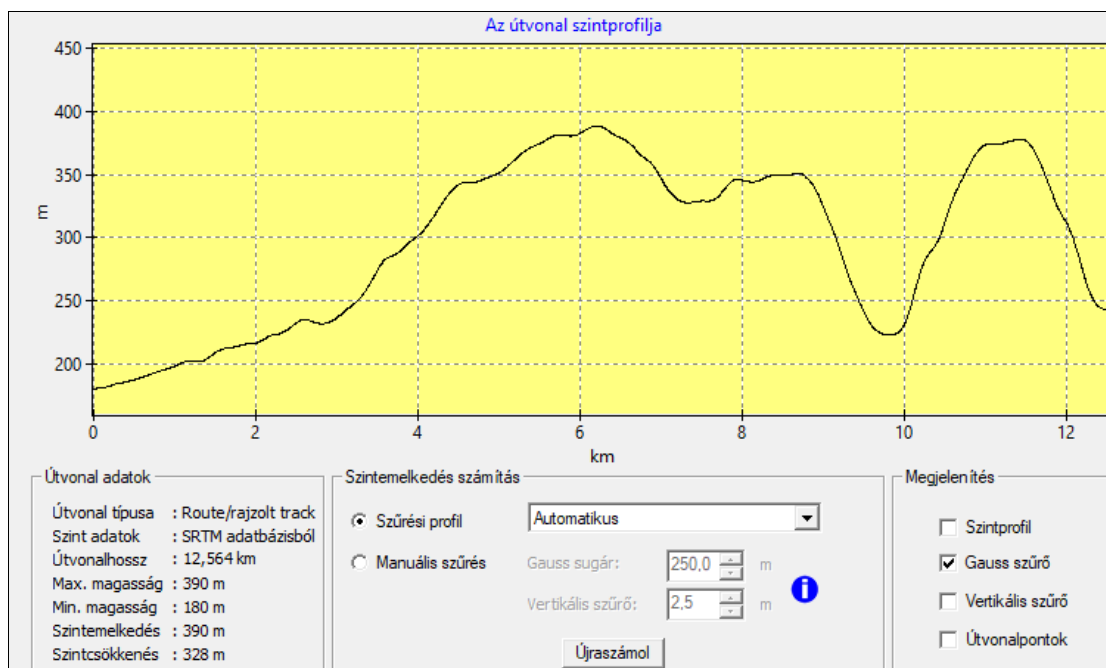
Információk a fürdőről: <http://www.bukkszekfurdo.hu/furdohaz>

Érkezés után bepakolunk a szálláshelyünkre és megyünk a Termálfürdőbe.

2.nap 2018. november 24. szombat

Útvonal: Egerbakta buszmegálló – Baktai-tó – Egerlátó – Szarvaskői-kilátó – Szarvaskő italbolt – Szarvaskő vára – Barátkert buszmegálló

Táv: 13 km; szint: 400 m



Utazások:

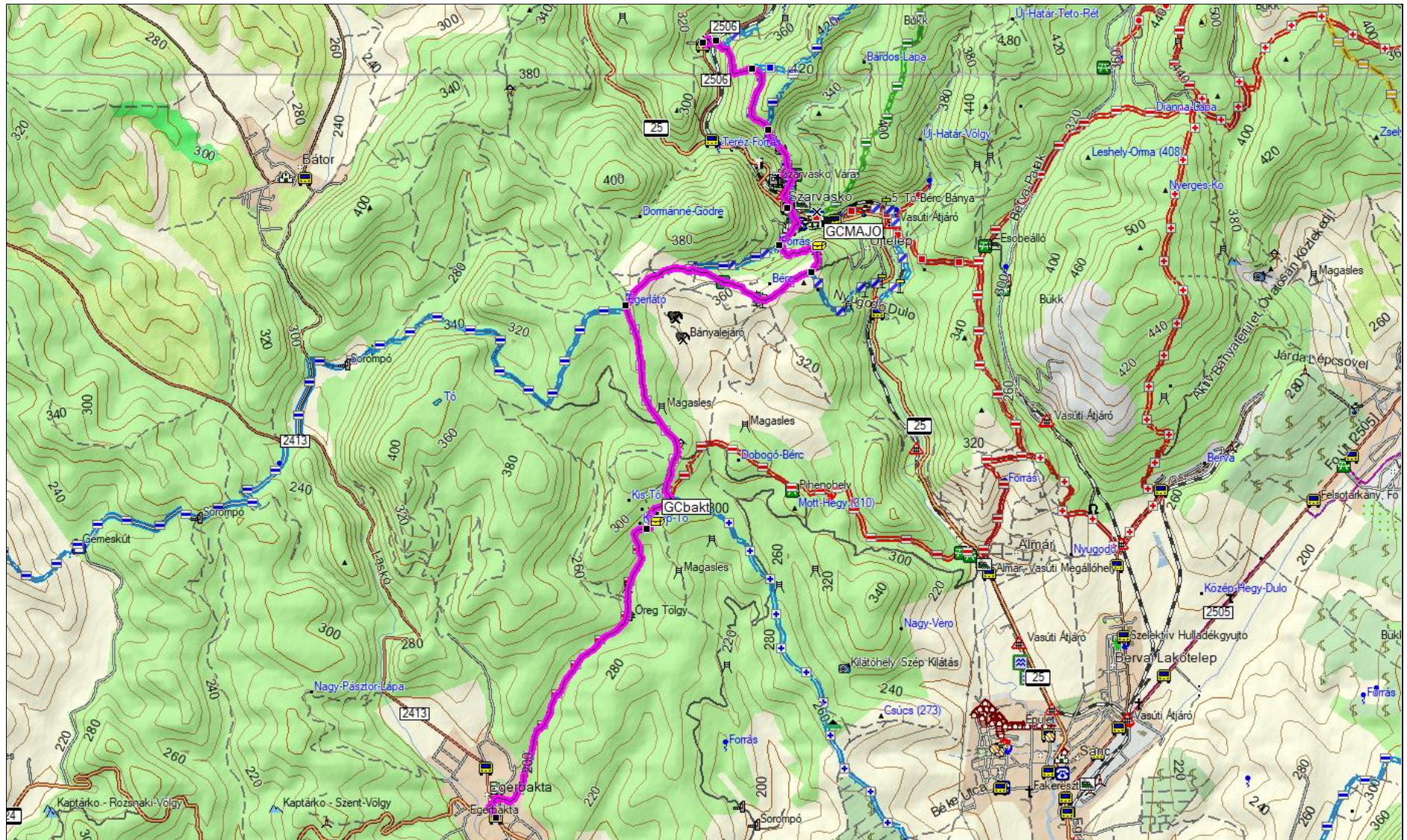
Bükkszék → Egerbakta: indulás 07³⁵-kor, érkezés 08⁰³-kor.

Szarvaskő Bartátkert megállóhelyről Egerbe (indulás 13²⁰ –érkezés 13⁴⁵).

Ha esetleg idő hiányában nem tudnánk a Szarvaskő vára – Barátkert útvonalat bejárni (2,7 km, 150 m plusz, mínusz szintkülönbség), akkor Szarvaskő italbolttól → Eger: (indulás 13¹⁸ – érkezés 13⁴⁰); vagy (indulás 13²⁴ – érkezés 13⁴⁵); vagy (indulás 13³² – érkezés 13⁵⁰)

Egerben elsétálunk a Szépasszonyvölgybe és elfogyasztunk néhány pohárka borocskát. Onnan időben, kb. 45 perccel korábban kell indulni a buszpályaudvarhoz, hogy elérjük valamelyik buszt.

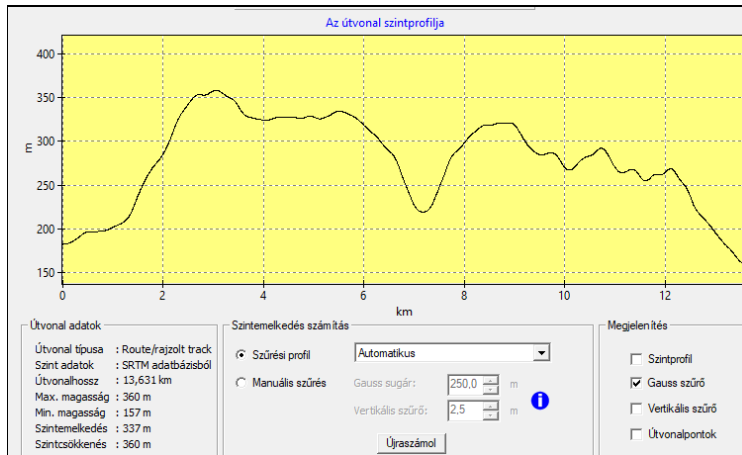
Eger → Bükkszék: indulás 16⁰⁰, 16⁴⁰, 17²⁰, 17⁴⁰. Vigyázni kell a 17⁴⁰-es busz az utolsó, azt mindenképpen el kell érniük!!!



3.nap 2018. november 25. vasárnap

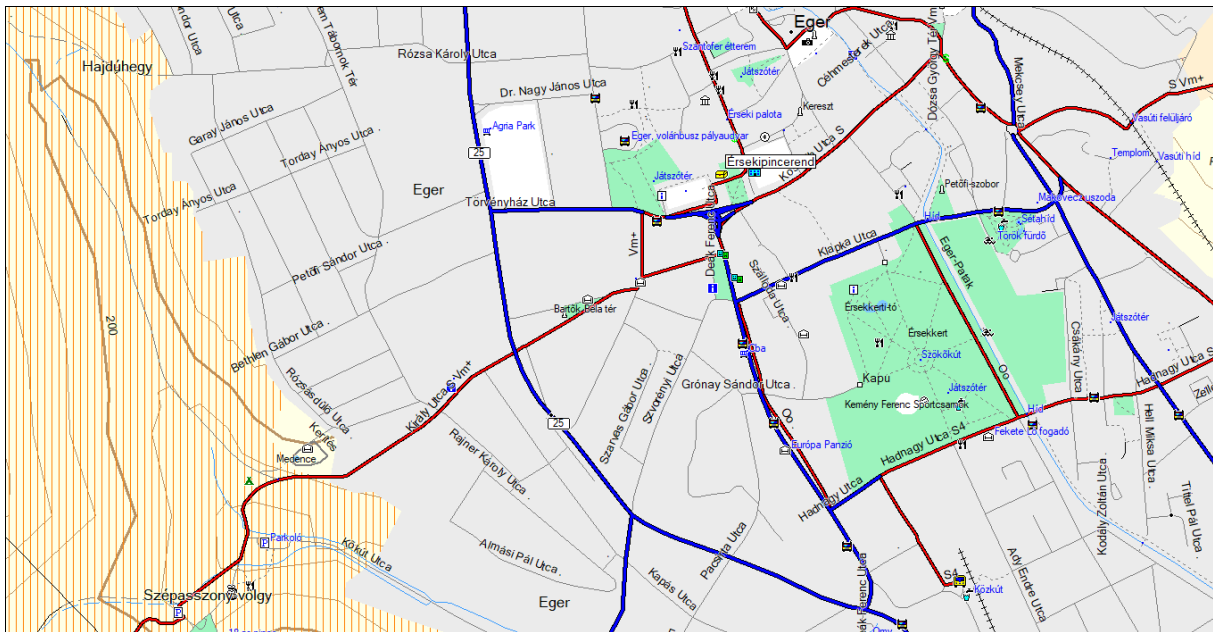
Útvonal: Bükkszék - Bakága – Rozsnakpusztai erdészház - Alma-lápa-tető - Törökasztal – Apáca, Barát-szikla – Siroki vár – Sirok buszmegálló

Táv: 14 km; szint: 300 m



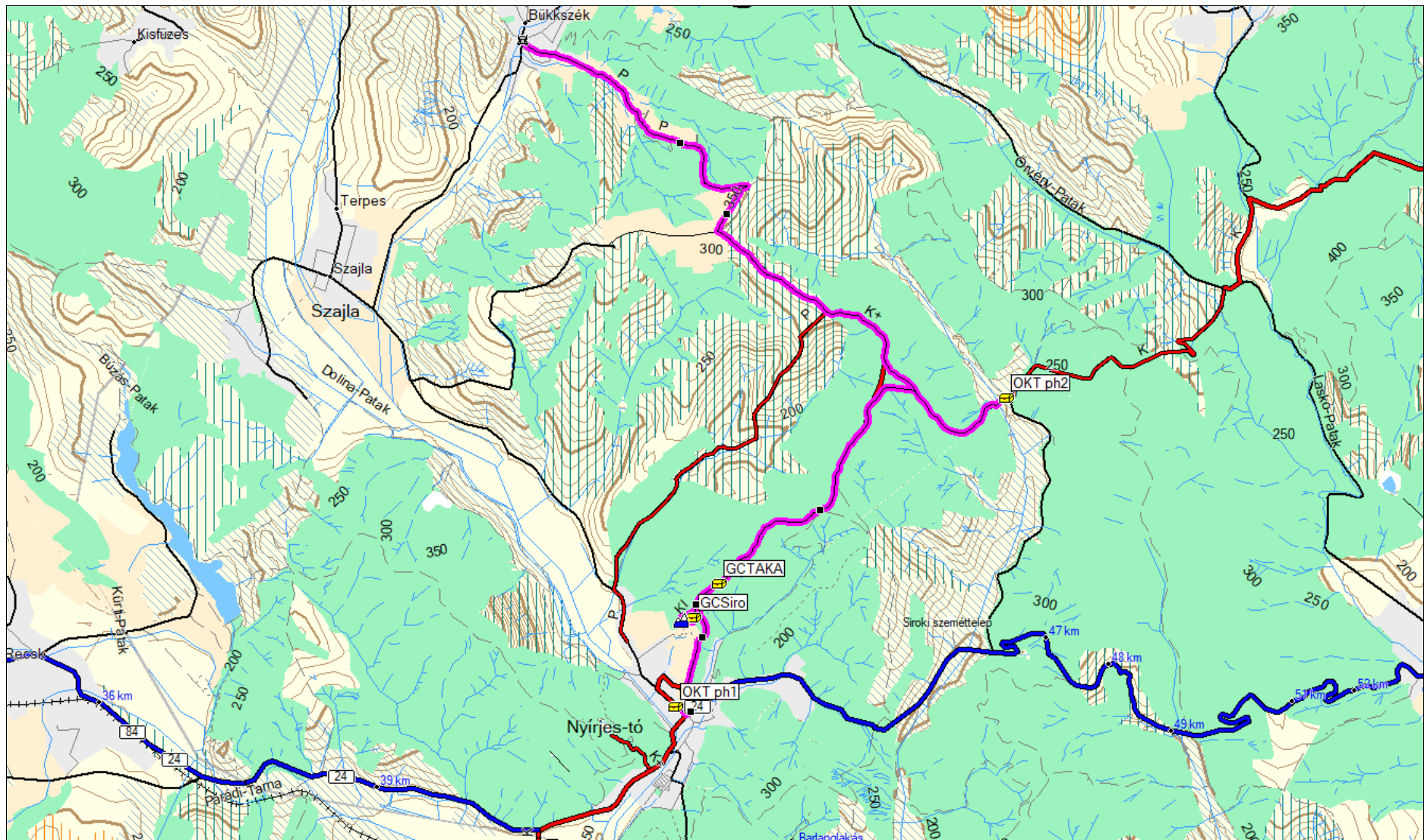
Utazás Egerbe: (12⁵²-13²⁰), vagy (13⁴²-14¹⁰), vagy (14¹⁶-14⁴⁵), vagy (15²³-15⁵⁰). Egerben a Város a város alatt című kiállítást megnézzük. Információk: <http://www.varosavarosalatt.hu/info.php?id=1> Bejárat: Eszterházy téren, a Bazilikához vezető lépcsőnél jobb oldalt, a Szent László szobor alatt. Tárlatvezetés minden óra egészkor indul. A 16 órai az utolsó, de ott minimum 5 fő szükséges, hogy elindítsák a vezetést, ezért a 15 órás túrát érdemes volna elérni.

Érdeklődés esetén a Szépasszonyvölgyébe is elsétálhatunk.



Visszautazás Bükkszékre: 17³⁰-18¹², vagy 20⁰⁰-20³¹

Ha az egri program nem szimpatikus, akkor visszautazunk Bükkszékre: indulás 13³⁹-kor – érkezés 13⁴⁸-kor); vagy (indulás 16¹⁶-kor – érkezés 16²⁸-kor). Délutáni program: fürdőzés, esetleg pihenés.



4.nap hétfő

Fürdés a termálfürdőben.

Hazautazás:

Indulás 14²¹-kor, érkezés Kacsóh Pongrác utcai megállóhoz 17⁰²-kor

Ládák:

1.nap

gcsalv <http://geocaching.hu/caches.geo?id=3027>

Rejtés típusa: **Hagyományos geoláda**, Nehézség / Terep: **1.5 / 1.5**

A 20x13x9 cm-es műanyag láda a fürdő focipálya felőli kerítésének végétől 35 méterre kb. északra található egy kis földkupac aljában.

Egy olyan helyet szeretnék ezzel a ládával bemutatni, ahová gyerekkoromban nagyon sokat jártam a nagyszüleimmel és most is szeretek itt tartózkodni. Bükkszék méltán híres SALVUS vizéről és fürdőjéről, érdemes meglátogatni ezt a hangulatos kis falut a Mátra és a Bükk között.

BÜKKSZÉK: A 692 lelket számláló község változatos természeti környezetben lévő üdülőfaló, a Bükk hegység nyugati lábánál, a Tarna völgyének peremén fekszik. A község a fő forgalmi utakhoz bekötő utakkal csatlakozva, két kis patak partjain épült. A patakok a falu területén egyesülnek, ezért az utcák fekvése T alakra emlékeztet. Az idelátogatóknak érdemes megtekinteni a torony nélküli, Árpád-kori templomot gótikus, barokk és újkori átépítésekkel. A település elsősorban idegenforgalmi nevezetesség. Gyógyító hatású vizét Salvus néven palackozzák.

BÜKKSZÉK KÖZSÉG TÖRTÉNETE: 1275-ben említette egy oklevél Sceek névalakban. 1466-tól 1697-ig a Bessenyei család bírta a falu egy részét, több köznemesi családdal együtt. 1550-ben már török hódoltságban élt a falu népe. Eger 1552. évi sikertelen ostroma miatt a megszállt törökök a falut felégették és csak 1564 körül épült újjá. 1654-ben ismét elpusztult. 1696-ban mindössze 3 jobbágy lakja. A kuruc korban ismét elnéptelenedett a falu. 1713-ban a székiek a Kölesszú árnyéka nevű helyen ütötték fel ideiglenes szállásukat. 1720-ban Zagyva Benedek földesúri alispán egymaga gazdálkodott tíz köblös földjén. 1720-1738 között földesurak majorságot alakítottak ki, a lakók majorsági cselédekké lettek. 1728-ban Szék György és Papszász György a széki birtok negyedrészt megvásárolták a kincstártól. Szék 1733-ban kezdett jobbágyokkal megszorodni. A lélekszám 1746-ban 205 fő, 1767-ben már 244 fő volt. A falu egyetlen kúriája 1820 körül épül. 1825-ben szabályozzák a települést és térkép, valamint birtokkönyv készül róla. A település szokatlan formájú, középpontját a Piac tér foglalja el, ahol a vándorkereskedők kirakják áruikat. A térre hat utca torkollik, szabálytalan sugaras elrendezésben. A település északi végén a kúria és kertje, északnyugati szélén a templom áll. 1901-ben belügyminiszteri rendelettel nyeri el a Bükkszék nevet. 1930-ban, a községben 1028 lakos élt. Házainak száma 214, ezek kőalappal, vályogból épültek. A lakosság római katolikus, anyaegyháza Sirokban működött. Az elemi oktatást a 2 tanerős római katolikus iskola látta el, a hozzátartozó általános továbbképző iskolával. 1937-től kőolajkutatók kezdődnek az ún. "Bükkszéki boltozaton".

A kitermelt olaj mennyisége nem volt jelentős, de ekkor fedezik fel a 39-40 fokos hévizet. Erre 1939-ben kisebb fürdő létesül, és így a falu észak felé is terjeszkedik. 1945 után nagyobb léptékkel a keleti szélén, a Rétkerten fejlődik a község. A lakónépesség száma 1949-ben 1002 fő, 1960-ban 1166 fő, a legfrissebb adatok szerint (2009.) 785 fő.

OLAJKUTATÁSOK BÜKKSZÉKEN ÉS A SALVUS VÍZ TÖRTÉNETE:

Olajkutatások: 1932-ben ifj. Dr. Lóczy Lajost bízták meg a Magyar Királyi Földtani Intézet vezetésével, aki az olajkutatások súlypontját az Alföldről az Északi Középhegységbe helyezte át. Az intézeti geológusok nagytudású csapatának vizsgálatai arra a következtetésre vezettek, hogy Bükkszék környékén a legsűrűbb az olaj jelenlétére utaló indikáció. 1937. április 28-a, a bükkszéki olajtermelés kezdete, amely egyben a magyarországi rendszeres és iparszerű olajtermelés kezdetét is jelentette. A korabeli hazai sajtó Bükkszéket "szegénységünk legnagyobb vigaszának" nevezte. 1947-ig összesen 70 kutató és termelő fúrást mélyített le, ezek kb. 60%-a termelő kút volt. Becslések szerint az eredeti készletnek csak 27.8 százalékát (11 790 tonna kőolajat) termelték ki, így a visszamaradt rész 72.7 %. Azonban ennek a kitermelése teljesen gazdaságtalan lenne, így Bükkszék megmarad a kőolajkutatás "ős-bölcsőjének".

Salvus-víz: 1799-ben említi elsőként Vályi András a későbbiekben világhírűvé vált bükkszéki sós vizet: "...nevezetes kősziklából eredő forrás van a határában, mely tavasszal és ősszel úgy megfejezti a sarat és gyepet, mintha liszttel meghintenek, érezhetően sós voltáért a marhák is nagyon szeretik." A kőolajkutatás beindulása után, melléktermékként egyre több kútban jelentkezett a fent említett szódás, sós melegvíz. Ennek megvizsgálására 1938 tavaszán a szakemberek a lemélyített 27. számú fúrást használták fel. Erre a kútra alapozva készült el 1939-ben a strandfürdő. Kiemelkedő szerepe volt a víz jelentőségének felismerésében, palackozásának megszervezésében és népszerűsítésében Csonka Lajosnak az akkori Gyógyvíztermelő Vállalat igazgatójának, aki a víz pontos analizését elvégezte és egy sikeres névvel - SALVUS - gazdagította. Az 1951-es Lipcsei Vásáron mutatkozott be a gyógyvíz először külföldön is, majd egy sikeres reklámfilm szlogenel - "SZERVUSZ SALVUS - SALVUS SZERVUSZ" - megkezdődött a gyógyvíz diadalútja. Az 540 méter mélyről feltörő 39-40 C-fokos Salvus víz, összetételét tekintve a világon egyedülálló igen magas összes oldottanyag tartalmú (22205 mg/l). Az alkáli-hidrogénkarbonátos, konyhasós, jódos, brómos víz, jelentős mennyiségű szabad szénsavat, metabórsavat, szulfidként és metakovasavat tartalmazó ásványvíz, mely elemtartalom alapján alkalmas mind külső fürdőkúrai, mind belső ivókúrai felhasználásra. A világon egyedülálló magas hidrogénkarbonát tartalom mellett az össz só tartalom, a nátriumtartalom, a bromidtartalom, a jódtartalom, a szabad szénsav alapján egyenként is ásványvíznek minősülne. Az eltelt 70 év alatt több helyen palackozták, de sohasem hiányzott a gyógyszertárak polcairól, míg nyaranta a gyógyulni vágyók százezrei keresik fel a község termálfürdőjét, melyet ma már talán a műemlékvédelmi besorolás is megilletne, hiszen melegvizes medencéi, öltözőkabinja az 1940-es létesítési állapotot őrizték meg. A régi fürdőrészt a nagy érdeklődésre való tekintettel később kibővítették - területe 15300 m², ebből 6600 m² füvesített és fásított, ligetes terület - így a gyógyvízzel töltött medencék mellett egy 1000 m³ feszített víztükrű medence, gyermek medence, valamint egy vízcicsúszda szolgálja a gyógyulni, pihenni és szórakozni vágyók kikacsolódását. Az olajkitermelésről és a Salvus víz felfedezéséről bővebben lehet olvasni a főtér és a fürdő közé elhelyezett 5 információs táblán.

A láda: A láda egy kis földkupac aljában található, a fürdő kerítésének északkeleti sarkától 35 méterre. A láda egy négyfülvű, műanyag doboz, méretei 20-13-9 (centiméterben).

Alternatív jelszót is "elhelyeztem". Ez a Fürdő u. 22. ■ N 47° 59,659' E 20° 10,321' 200 m [GCSALV+alter] címen lévő üdülő kerítésén lévő táblán (nem a házszám!) lévő helységnév. A Fürdő utca a régi strandbejáráttal szemben állva balra folytatódik.

2.nap

gcbakt <http://geocaching.hu/caches.geo?id=1771>

Rejtés típusa: **Hagyományos geoláda**, Nehézség / Terep: **1.5 / 2.0**

A láda a baktai láptavak közelében egy fa gyökerei alatt , kövekkel álcázva található.

Egy vízrajzi érdekességhez az Egerbakta község közelében lévő Baktai láptavakhoz kalauzol első ládám. A település határában ritka és ez által védett természeti jelenséggént tartják nyilván az "egerbaktai tőzegmohás láptavakat". A láda a konyhai doboz (16x25x10cm) egy fa gyökerei alatti üregben rejtőzik kövekkel takarva.

A tavak egykor természetes közegükben élővizek voltak, ma már az un. eutróf tavak közé tartoznak. (Eutróf tavak: az oligotróf tavak természetes fejlődése ebbe az irányba tart. A tápanyag-ellátottság bőséges, a szervesanyag-termelés nagy. A fenékre kerülő elhalt szervezetek bomlása, valamint a bemosódó humusz jelentős oxigénmennyiséget fogyaszt, így az oxigénellátottság romlik. Feneküket vastagon borítja a tőzegrészecskék. A bemosódó humusztól vizük rendszerint sötétbarna, oxigénkészségük nyáron teljesen elhasználódhat.) Röviden ez a jelenség akkor keletkezik, ha a természetes vízutánpótlás kevesebb, mint az elfolyás, illetve ha mindkettő minimálisra változik.

Egerbakta község 1550 lelket számláló település a 24-es úton Eger nyugati szomszédságában. A község temploma Francz József kőművesmester munkája az 1700-as évek elejéről. Védőszentje Alexandriai Szent Katalin. Első okleveles említése 1261-ben történik. 1274-ben IV. László király hozzájárul, hogy Sándor bán Bagata és Buda nevű falvakat feleségére hagyományozza. 1275-ben András egri püspök a püspökséghez tartozó szabolcsi Eszlár és Timár nevű birtokait elcseréli Sándor bán fiainak, Bakta, Buda és Tárkány nevű birtokaival, mert ezek közelebb vannak Egerhez. E csere folytán lett a falu az egri püspökség birtokává. 1295-ben Bátor határjárása kapcsán "villa Bagtha" névalakban említi az oklevél. 1351-ben I. Lajos király határjáró oklevele szerint kelet felől a Rábczavölgy választja el a falut Szólát határától. 1476-1486 között Bakta a püspökség szarvaskői várának tartozéka volt, ide fizette a sokféle termény-, dézsma -és pénzjáradékot. E vár két katonájának tartását biztosította, a várkatonák lovai számára tizenkét baktai jobbágy szénakaszálást, gyűjtést, behordást végzett. A mohácsi vészt követő időkből a szarvaskői várat annak kapitányai magukénak tekintik, így a hozzátartozó Baktát Horváth Ferenc használja. Eger 1552. évi ostroma idején a település elpusztult, 1553-ban kezdett újból benépesülni. 1564-ben ismét hat portája van, 1577-ben népessége huszonnégy családból áll, a falu a török földesúrnak igen súlyos pénzadót, évente 125 Ft-ot fizetett. Amikor 1596-ban a török ostrom alá vette, majd elfoglalta Eger várát, a falu ismét elnéptelenedett. Határának használatára való jogot Horváth Mihály füleki várkapitány kérte és kapta meg, élete tartamára Bosnyák Tamás tiszttartótól. Horváth halála után mostohafiára, Bük Sándorra szállt az ideiglenes használati jog. Végül is a falu az egész XVII. századon át a Bük család kezében maradt. 1703-ban Telekessy István egri püspök pert indított a Bük család ellen, Egerbakta visszaszerzése érdekében. A bíróság visszaítélte a falut a püspökség részére. Ettől kezdve az egri püspökséghez, 1805-től az akkor felállított egri érsekség

birtokához tartozott. Az 1710 -1711. évi nagy pestisjárvány idején a község ismét néptelenné vált, az 1711. évi összeírások lakatlannak mondják. 1712. közepén már volt egy-két lakója. 1716. szeptember végén új betelepülők érkeztek. 1718-1724. között az Abaúj megyei Mecenzéfről, a jászói prépost birtokáról német és szlovák jobbágyok szöktek ide. A prépost 1725-ben katonai karhatalommal vitt vissza egyeseket jászói birtokára. Az 1725. évi adóösszeírás szerint a 22 jobbágy közül 13-nak főfoglalkozása a fuvarozás volt. A szántóterület szűkössége miatt egyesek Keresztspüspöki pusztán béreltek szántóföldeket. Mások 1744. táján ráadták magukat a szőlő telepítésre. 1760 körül a sűrű tövisektől kiirtották a töviskes nevű völgyet. Az 1771. évi úrbér rendezés során a falu határát az első osztályba sorolták, s így 26 kishold szántót meg tíz kaszás rétet szabtak ki minden jobbágytelekhez.

A baktai erdők tulajdonosa 1792-ben gróf Eszterházy Károly egri püspök volt. A nagy szegénység, a hideg miatt 1791-92 telén megszorodott a püspökség területén a falopások száma. Az egri "kapás lakosok" előbb csak a hátukon majd szánkón hordták a fát. Az erdőkerülők az elkeseredett szegény emberek felé sem mertek menni. 1810-ből marad fenn egyházlátogatási jegyzőkönyv, melyből megtudhatjuk, hogy Baktán azért maradtak el a gyerekek az iskolából, mert az uradalmi és megyei közmunkákra, valamint a házi és mezei munkákra fogták be őket a szülők. 1855-ben a falu egész lakossága 1200 fő, katolikus vallású volt, 6-12 éves gyermekek száma 192 fő, télen 168, nyáron 56 gyermek járt ekkor elemi iskolába.

Az 1848-49. évi szabadságharc egyik csatája kapcsán olvashatunk Egerbaktáról. 1849. február 26-27-én zajlott a kápolnai csata, honvédségünk vereségével. A csata idején a településen a frissen hányt sáncoknál és a szarvaskői szorosban egri nemzetőrök strázsáltak. Egerbaktán Báthory-Schalcz Bódog 3 1/2 zászlóaljnyi gyalogossal, egy lovasszázaddal és 8 ágyúval felszerelve figyelte Schlicz mozgulatait, de Schlicz nem mutatkozott.

1950-ben vezették be a villanyt a településre, 1955-ben 235 volt a fogyasztók száma. 1956-ban két ásott kút volt. 1955-ben már három tantermes iskola volt a településen - hat tanerővel és 161 tanulóval- valamint kultúrotthon, könyvtár és keskenyfilmes mozi működött.

A vidék igen gazdag természeti értékekben. A települést környező hegyvidéki erdőségek, a tiszta levegő, az itt megbúvó nagy és kisvadak, különböző madárfajok és a védett ritka őshonos növények látványa kellemes kikapcsolódását nyújt a természetben pihenni vágyóknak.

gcmajo <http://geocaching.hu/caches.geo?id=1565>

Rejtés típusa: **Hagyományos geoláda**, Nehézség / Terep: **1.0 / 1.0**

A láda Szarvaskő felett magasodó Major tetői bázisállomás és kilátó közelében van, egy fatuskóval álcázva.

A torony: A kilátót alig másfél éve, 2004 év végén adták át, miután az egyik mobilszolgáltatóval oly módon sikerült megegyeznie a községnek, hogy az adótorony mellé egy kilátót is építsen. Ha felmegyünk a toronyba egy gyönyörű körpanoráma fogad minket, ahonnan nem csak Szarvaskőt és a szarvaskői várat csodálhatjuk meg, de a Bükki Nemzeti Park délnyugati részét, sőt Eger városát is láthatjuk.

Szarvaskőről: Szarvaskő a Bükki Nemzeti Park határán fekszik, az Eger patak szűk medrében. A nevének eredetéről egy monda maradt fenn. A történet szerint egy vadászat alkalmával a kutyák egy szarvast vettek üldözőbe, az a sziklagerinre menekült, ahol később a vár is felépült. Mivel menekülni tovább nem tudott, a szikla tetejéről a mélybe ugrott. A meredek sziklaszirt tetején, a Keselyű-ormon áll az ősi szarvaskői vár, amely valamikor Eger elővára, úgynevezett tarisznyavára volt.

3.nap

gctaka <http://geocaching.hu/caches.geo?id=4896>

Rejtés típusa: **Hagyományos geoláda**, Nehézség / Terep: **3.0 / 3.0**

A normál méretű 10*10 cm-es zöld fedelű ládát a kék jelzéstől még fölfele egy korhadtt, de még álló fában találjátok. (A Törökasztal felől is megközelíthető a láda, de arról kicsit susnyásabb:)

Törökasztal és a kaptárkövek: Ha a siroki vártól a Bükk csúcs felé elindulunk a kék turistaút mentén, rövid és egyáltalán nem megerőltető sétával érdekes alakú vulkánikus sziklaalakzatokhoz juthatunk a közelebbi kettős sziklaképződmény a Barát és az Apáca sziklák, a távolabbi a Törökasztal. Ezek a különleges alakú sziklaalakzatok a kráterből kiszóródott riolittufából jöttek létre. A laza vulkáni láva, hamu rétegekre a vulkáni tevékenység következtében keményebb kőzetű vulkáni "bombák" csapódtak, ezek az ellenállóbb kőzetek megvédték az alattuk lévő puhább kőzeteket az eróziótól, így nagyon érdekes alakzatok alakultak ki az évezredek folyamán. Érdekes elsétálni a találó nevű, lapos kőig, a Törökasztalig, mivel miközben lógatjuk a lábunkat a semmibe, a több tíz méteres szakadék szélén, addig gyönyörködhetünk a remek kilátásban a várra, a Barát és Apáca sziklákra, valamint a Bükk és a Mátra hegységre.

Egykori kőoltár: A Törökasztal sziklájának csúcsát lefaragták, a vízszintesre kialakított felületébe pedig kisebb-nagyobb medencék, tál alakú mélyedések, csatornák, lyukak vannak bevésve. Minden valószínűséggel a Törökasztal sziklatornyának tetejébe vájt mélyedések rendeltetésére a Szent István korabeli keresztény térítések előtti magyar ősvallás áldozati szertartási adnak magyarázatot. Ha a kaptárkövek mibenlétét e "pogány" vallás, egyáltalán a keleti társadalmak hitvilágának sajátosságai felől közelítjük meg, akkor a siroki Törökasztal, az egri Nyerges, a demjéni Bányaél, Hegyeskő-tető és a többi bükkaljai kaptárkő csúcsába faragott lyukakra, tálszerű mélyedésekre, lefolyókkal kiképezett kőüstjeire, csatornáira tekintve mintegy megelevenednek a régmúlt idők kultikus szertartásai.

gcsirol <http://geocaching.hu/caches.geo?id=79>

Rejtés típusa: **Hagyományos geoláda**, Nehézség / Terep: **2.0 / 2.0**

A 30 cm átmérőjű és 10 cm magasságú dobozt, a várfaltól kb. 15-20 méterre, a kesserösvényen lefele a sziklaszarkofágban találod, de nagyon kérek mindenkit, egyetlen kőhöz se nyúljatok, a ládát így is ki lehet venni a rejtekhelyből és kérlek gondosan, lelkiismeretesen rejtsetek vissza. Köszönjük.

A visszajelzések hatására három alkalommal, utoljára 2004.08.28.-án próbáltuk meg a ládát máshova telepíteni. Annak ellenére, hogy ezúttal is órákon át teljesen átkutattuk a vár körüli területet, sajnos ennél alkalmasabb helyett most sem találtunk. A rejtekhelyet átépítettem, a hozzávezető ösvényt

körül területet kitakarítottam, de a várhoz látogatókat sajnos nem tudjuk tisztaságra nevelni. Elismerem, jobb helyre is kerülhetett volna a láda, de mi ennél jobbat a vár körül nem találtunk. Itt legalább eddig még nem lopták el, és higgyétek el, ez is nagy eredmény. Viszont van egy javaslatunk: ha valaki elrejt bárhol a vár körül, egy másik, ehhez hasonló méretű ládát, és a koordinátákat elküldi, átalakítom az eddigi hagyományost multivá és megtoldom az eddigi jelszót az új láda(k)ban elrejtett jelszóval. Az így létrejött multi rejtekhelyei közül (lehet az akárhány) válasszák ki a jobbat a későbbi megtalálók és az idő.

Sirokot, a Heves megyei települést a 24-es főúton érhetjük el. Az utóbbi évek valamelyikében a településből kitűnő betonozott utat építettek a vár alatti parkolótól a vár előtti nyeregig, de sajnos arra már nem futotta, hogy a 24-es főútra kitegyenek egy táblát, ami a vár irányába igazítsa azt a rengeteg idelátogató érdeklődőt. Ezért ezt megteesszük mi az \swarrow N 47° 55,861' E 20° 11,745' 165 m [GCSiro+1.Letero] koordinátával, ahol észak-nyugati irányba kell eltérni, majd az \swarrow N 47° 55,991' E 20° 11,517' 165 m [GCSiro+2.Letero] pontban pedig, amit viszont már tábla is jelez, északi irányba. Ez után már nem lehet eltéveszteni az utat, majd az \boxplus N 47° 56,177' E 20° 11,821' 218 m [GCSiro+Parkolo] pontban kitűnően kiépített parkolót találunk. A betonozott úton 500 méter megtétele után a vár előtti nyeregben vagyunk, ahonnan már földúton még 130 métert kell felfele gyalogolnunk a vár főbejáratáig.

Egy kis történelem: A várat nagy valószínűséggel még a pogány avarok építették, majd uralmuk után, a VIII. század végén, szláv törzsek szállták meg e területeket, akik a várat átépítették. A honfoglalás után Sirok és környéke az Aza nemzetségből származó Borh-Bodon ág birtoka lett, akik a várat ismét átépítették. A siroki vár első okleveles említése 1320-ból való, amikor Károly Róbert parancsára, Dózsa erdélyi vajda és Drugeth Fülöp szepesi főispán vezetésével a királyi hadak a várat megostromolják és elfoglalják. Többszöri tulajdonosváltás, elzálogosítás után, 1388-ban Tari László kiváltja a várat, majd 1389-ben falut alapít a vár alatt. 1472-ben Mátyás király Sirok várát Gúthy Ország Mihálynak adományozza. Később újabb tulajdonosváltások következtek, míg 1596-ban az egri vár elestének hírére Kótaji Benedek és Helmeccy János várnagyok, kevés számú őrsegükkel együtt a várból elmenekülnek, így Ali és Ahmed basák vezetésével a török csapatok kardcsapás nélkül elfoglalják a várat. A sérült alsó várat a török erősebb falakkal látta el, amihez a szükséges kövek nagy részét a szomszédos községek lerombolt templomaiból használta fel. Amikor Doria János tábornok 1687-ben Eger várát ostrom alá vette, a siroki vár török őrsége a várból kivonult, hogy az egri védők segítségére legyen. A hadi jelentőségét veszített és rongált állapotban hátrahagyott vár 1693-ban Bagni marquis birtoka lett, aki rendbehozatta és császári őrséggel látta el. II. Rákóczi Ferenc szabadságharca alatt a vár hadi szerepet nem játszott, ennek ellenére 1713-ban a császáriak felrobbantották. A siroki vár, hazánk egyik legszebb sziklavára. Erős vár hírében állt. A törökök harccal nem próbálkoztak meg bevételével. Ma már csak romjai látszanak. Színükkel, formáikkal jellemzően egybeolvadnak a sárgásfehér riolittufa sziklával, amelyekből a falakat egykor kifaragták. A fellegvár alatt bonyolult, ma is járható kazamatarendszer található, melynek egy része szabadon látogatható, de vigyetek magatokkal elemlámpát:-)

4.nap

Nincs keresendő láda