

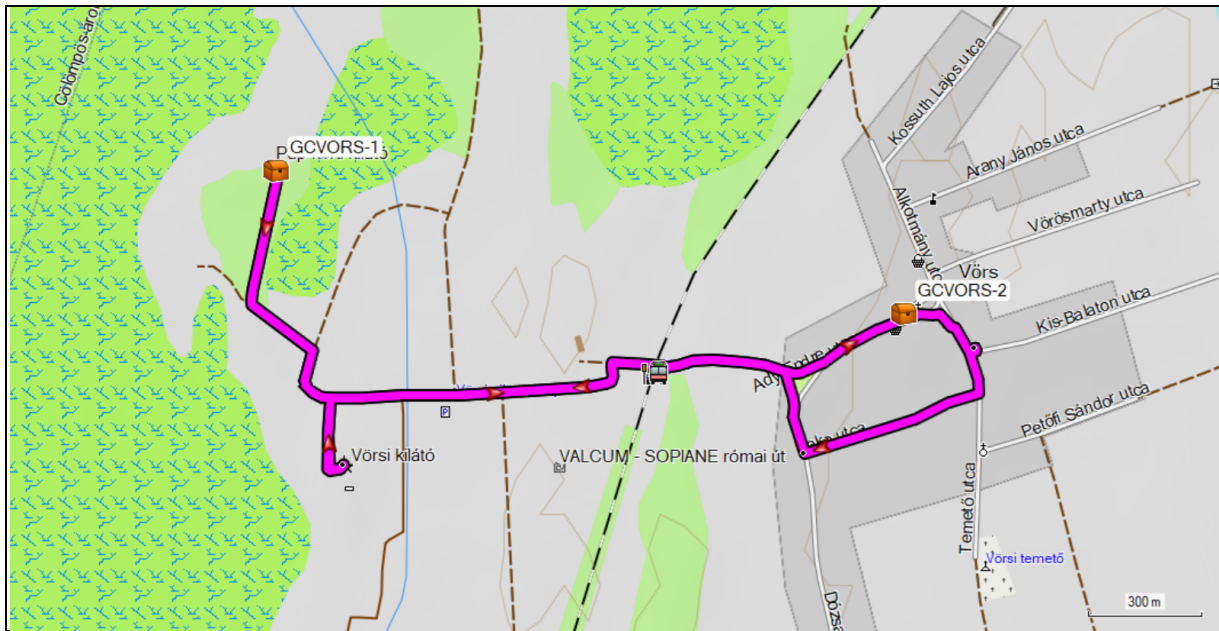
2026. január 3 vagy 4 Vörs

Útvonal: Vörs vasútállomás – Vörsi kilátó – Pap-kerti kilátó – Szent Márton templom - Vörs vasútállomás

Táv: 6 km; szint: -

Utazás: 07<sup>47</sup>-kor Violából Siófokig. Érkezés: 08<sup>45</sup>-kor. Tovább vonattal Vörsig: 08<sup>57</sup> - 10<sup>06</sup>

Hazautazás: Vörs vasútállomásról Siófokig (13<sup>49</sup> - 15<sup>01</sup>), vagy (15<sup>49</sup>-17<sup>01</sup>). Siófok 8-as állásról Veszprém Violáig (15<sup>15</sup>-16<sup>09</sup>), vagy (17<sup>15</sup>-18<sup>09</sup>)




Láda:

gcvors <https://geocaching.hu/caches.geo?id=905>


**Multi geoláda** (1H+1V), Ládagazda: [laszloistvan](#) +36305213531, Nehézség / Terep: **2.0 / 2.0**

**Vörs:** Vörs kicsinyke falu a Balaton délnyugati csücskénél. Közel a tó, de a nagy pezsgésen már kívül esik; talán ettől vált olyan közkedvelté az utóbbi időben. Új házak épülnek, nem kis részben külföldi tulajdonosoknak. A hely ősidők óta lakott; szinte minden építkezésen régészeti leletek kerülnek elő. A falu határában egykoron a Balaton hullámozott, a Kis-Balaton program második ütemében pedig rövidesen ismét elárasztják a vidéket, tovább gazdagítva azt természeti szépségekben. Kilátótornyokból figyelhető meg a táj gazdag vad- és madárvilága.

**Kis-Balaton:** Magyarország jellegzetes tájegysége, egyik leggazdagabb vizes élőhelye a Kis-Balaton. A Sió-csatorna megnyitása előtt ez a táj a Balaton nagy nyugati öble volt. A szűkületben a XIX. század elejéig rév működött: Fenékpusztá és Vörs (utóbbi helyett később Battyán, majd Szentgyörgy) között komp is járt. Részben ez a pozíció adhatott birodalmi szinten is kiemelt jelentőséget a hatalmas Valcum (Fenékpusztá) római erődítménynek. A lecsapolás után az összefüggő vízfelület és a Balaton vízminőségét is befolyásoló szűrő-funkció megszűnt. Az 1980-as évek közepén indult rekonstrukciós folyamat első ütemében árasztották el a Kányavári-sziget környékét, a közeljövőben a második ütem

befejezésével várható Vörs határának elárasztása. Már a kilátók, parkolók is készen vannak. Ide vezet el a geoláda ( N 46° 40,085' E 17° 14,804' 110 m [GCVORS-1]), mely novembertől februárig egy másik nevezetességet is megmutat: a különlegesen nagy méretű, templomban felépített Betlehemet.

**Betlehem:** A falucska méretéhez képest meglepően gazdag látványosságokban (pl. a régóta működő Tűzoltó Múzeum) és eseményekben. Mára talán legismertebb - a médiából is ismert - szezonális látványossága a templom belsejében felépített, beltéri viszonylatban rekord-méretű Betlehem, élethű tájjal, figurákkal. Készítője Futó Péter, egykori iskolatársam, sokoldalú közéleti ember, képzőművész, grafikus.

A templom:  N 46° 39,882' E 17° 16,109' 110 m [GCVORS-2]. A templom melletti oszlopon áll a híres gólyafészek, melybe tavasszal intézményesítve, médiatámogatással várják az első gólyát.

A vörsi betlehem 2025. november 30-tól 2026. január 25-ig mindennap látogatható 10:00 – 17:00 óráig a Szent Márton Püspök Templomban.

A jelszó egész évben korlátozás nélkül hozzáférhető.