

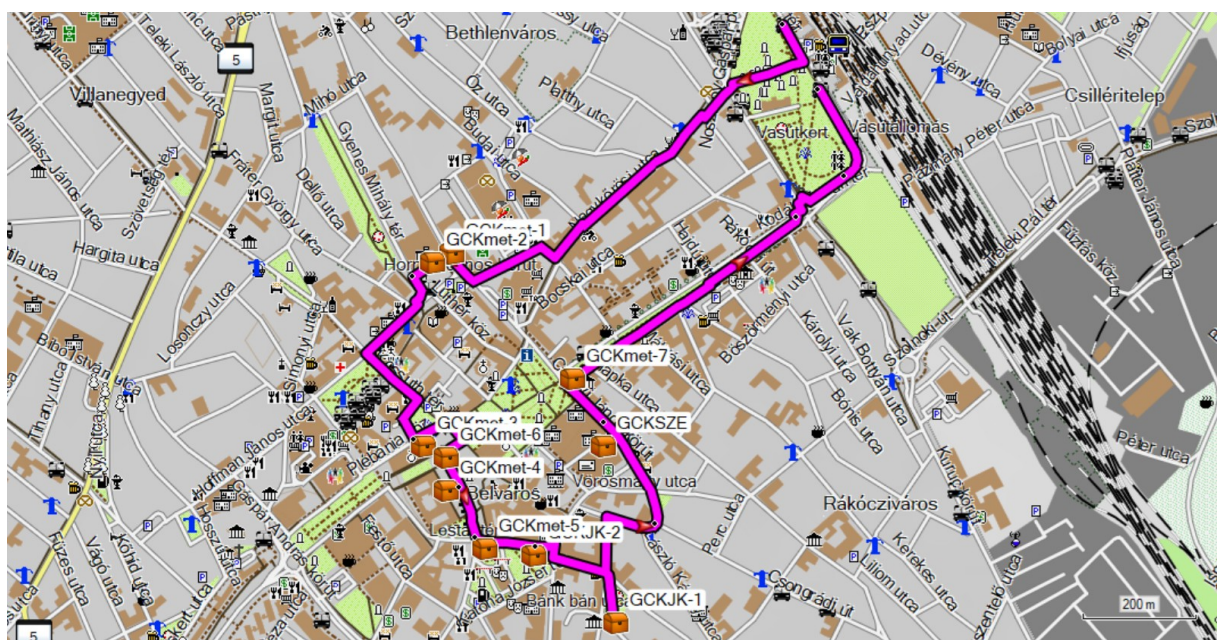
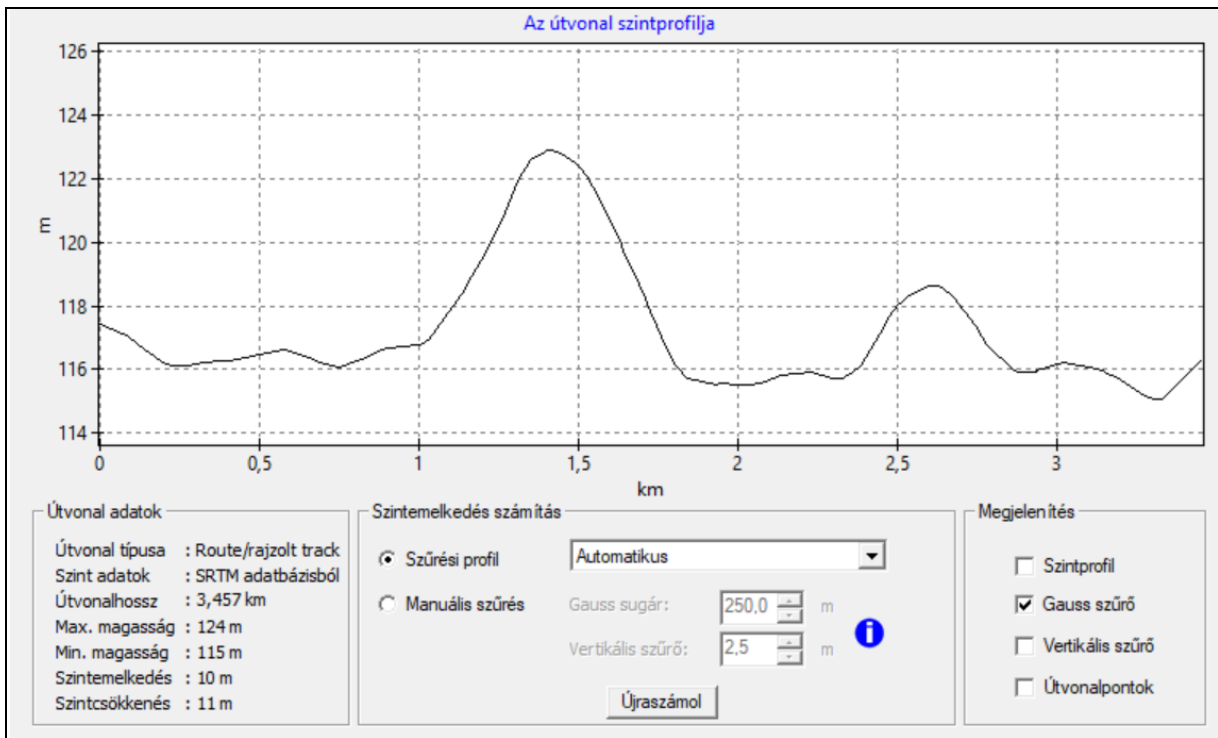
2026. február 07. Kecskemét

Útvonal: Kecskemét vasútállomás – Piarista templom – Piarista Gimnázium – Nagytemplom – Nullás kilométerkő – Városháza – Katona József színház – Katona József szobor – Katona József szülőháza – Református Iskola – Cifra Palota - Kecskemét vasútállomás

Táv: 4 km; szint: -


Utazás: a 07⁴⁰-es vonattal megyünk a Nyugatiba. Kecskemétre a (08⁵⁰ - 10¹⁰) vonattal utazunk.

Hazautazás: óránként 48-kor indul vonat Budapest Nyugati irányába. Menetidő 80 perc.



Ládák:

Láda neve:	Jelszó:	Leírás:
gckmet-1		Piarista templom. (☞ N 46° 54,632' E 19° 41,516' [GCKmet-1]) Itt kapod meg a számot, melyet a D betű helyére kell helyettesítened: a templom főbejáratától jobbra lévő Műemlék tábla legutolsó karaktere (jobb alsó sarok). Azért megéri ám benézni a szép, barokk templomba is (ha nyitva van).
gckmet-2		(☞ N 46° 54,623' E 19° 41,488' [GCKmet-2]) e koordinátákon található sárga színű, impozáns épület homlokzatán található (két szóból álló) latin felirat második szavának betűinek száma helyettesítendő be az E helyére.
gckmet-3		Nagytemplom. A főtéren álló Nagytemplom (☞ N 46° 54,450' E 19° 41,476' [GCKmet-3]) főbejáratától jobbra található domborművön (emléktáblán) megleled az F betű helyére kerülő számot, mely a hölgy(ek) által tartott kőtáblá(ko)n szereplő évszám harmadik karaktere. Azért, ha teheted, nézd meg belülről is a templomot (amennyiben nyitva találsz).
gckmet-6		Már csak egyetlen számjegy hiányzik a geoládához (B)! Ezt a (☞ N 46° 54,439' E 19° 41,507' [GCKmet-6]) koordinátáknál található kis "dombon", a kecskeméti nulla kilométerkőnél találsz. Kecskemét-Pécs távolsága - utolsó számjegy. Ez már útba esett és szemfülesen talán le is olvastad már, de innen éri meg elindulni a Főtéren keresztül, majd a Rákóczi úton a 10-15 perc sétára lévő végládához, ezért ezt hagytam a végére.
gckmet-4		Városháza. Nem kell messzire menned a Nagytemplomtól, máris belebotasz az Lechner Ödön tervei alapján épített Városházába (☞ N 46° 54,407' E 19° 41,508' [GCKmet-4]). Itt hallgasd meg a "Hirös Város" híres harangjátékát! majd számold meg a harangokat. A harangok száma kétjegyű páratlan szám. A második számjegyet helyettesítsd az A helyére!
gckmet-5		Katona József Színház (☞ N 46° 54,352' E 19° 41,562' [GCKmet-5]) és az előtte magasodó Szentháromság szobor. A C betű helyére a szobor állítása évszámának második számjegyét ird!
gckjk-2		2. pont: N46° 54,337' E19° 41,621' . Kis fém lapon a jelszó.
gckjk-1		1.pont: N46° 54,259' E19° 41,723' . Kis fém lapon a jelszó. Latabár Kálmán emléktábla És még egy érdekesség ! Katona József szülőháza mellett volt Latabár Kálmán szülőháza is, melyről egy emléktábla emlékezik meg a Katona József utca 7.

		számú házon.
gcksze		Egy szürke műanyag dobozt keressetek (5x4x8 cm) a Kecskeméti Református Iskola falánál fél vagy másfél méteres magasságban felakasztva.
gckmet-7		A koordináták tehát megvannak! Irány a láda! Útközben ne felejtsd el megjegyezni a Cifra Palota ( N 46° 54,513' E 19° 41,683' [GCKmet-7]) ablakainak színét (bár, ha ismered a ...Cifra Palota, **** az ablaka... kezdetű dalt, ez nem okozhat gondot :)) - ez a szín ugyanis a jelszó első része
gckmet-8		A láda koordinátái: N 46 54,ABC' E 19 41,DEF' A láda tépőzáras, szedd le bátran! A geoláda helyszíne. A ládában találsz a jelszó második részét. 190 cm magasan falnál.