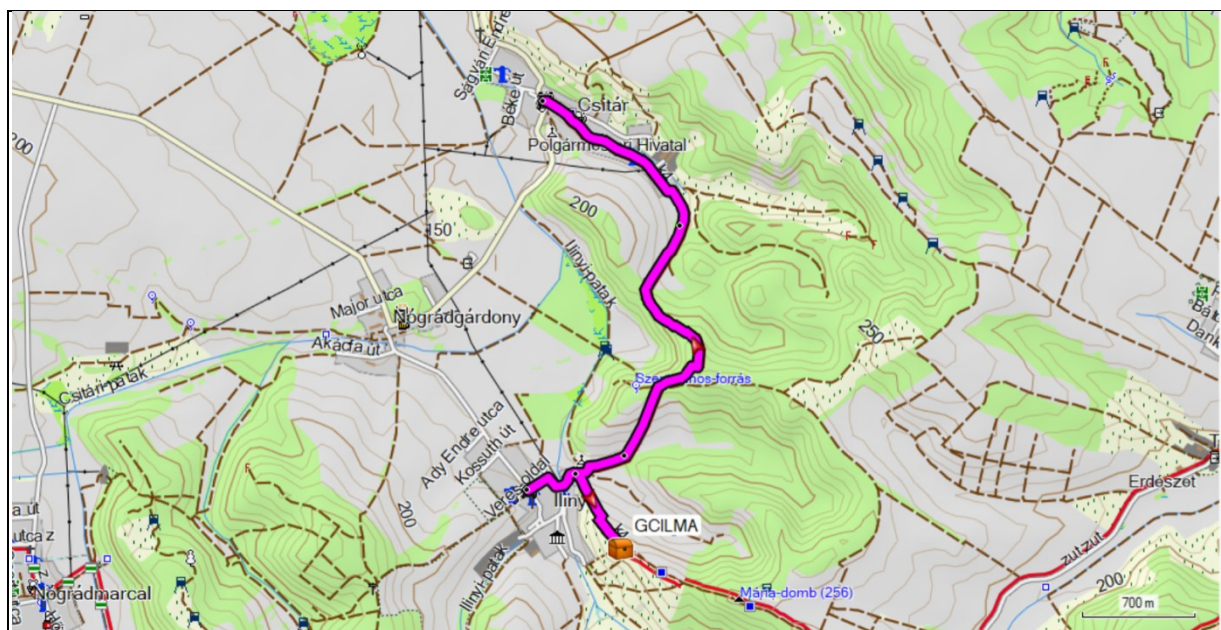
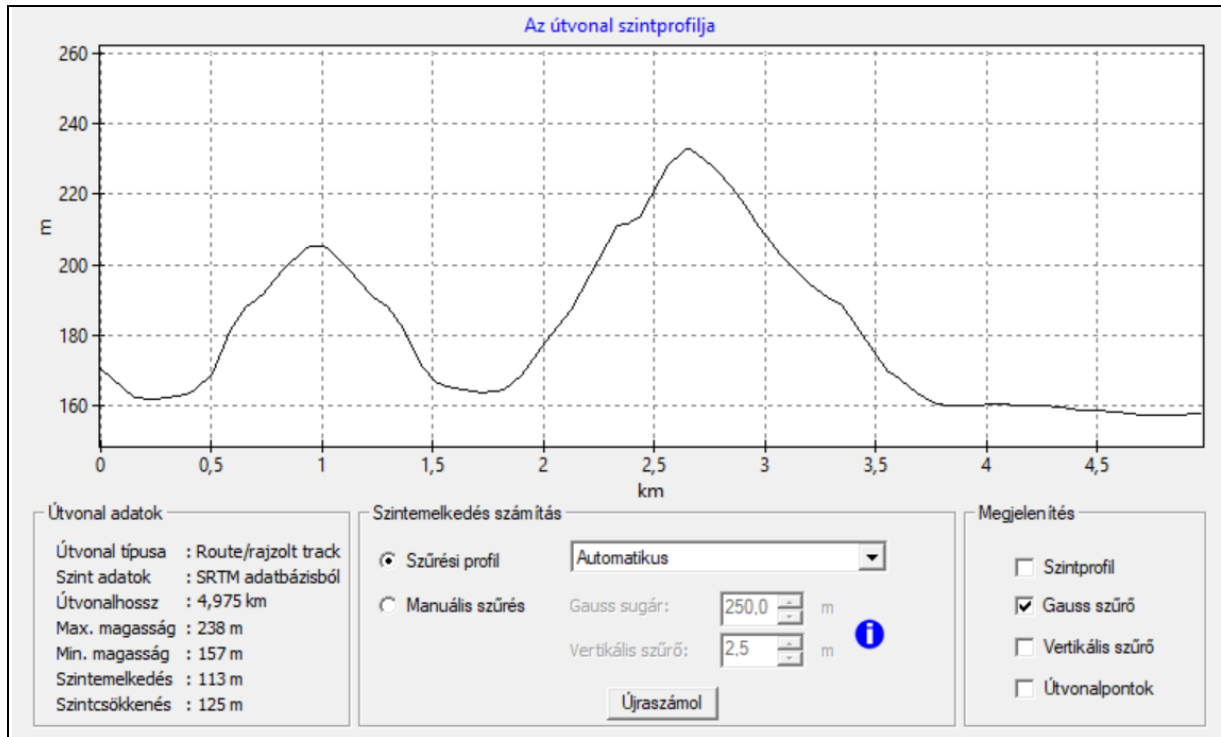


2026. február 05, 06, 07, 08??, valamikor.

Útvonal: Iliny buszmegálló – Ilinyi Mária szobor – Csitár Iskola buszmegálló

Táv: 5 km; szint: 100 m

Utazás: 08⁵⁵-kor a 2-es állásról Balassagyarmatig. Érkezés: 10⁰⁰-kor. Tovább a 10-es állásról 10¹⁰-kor. Érkezés Ilinybe 10³⁰-kor.

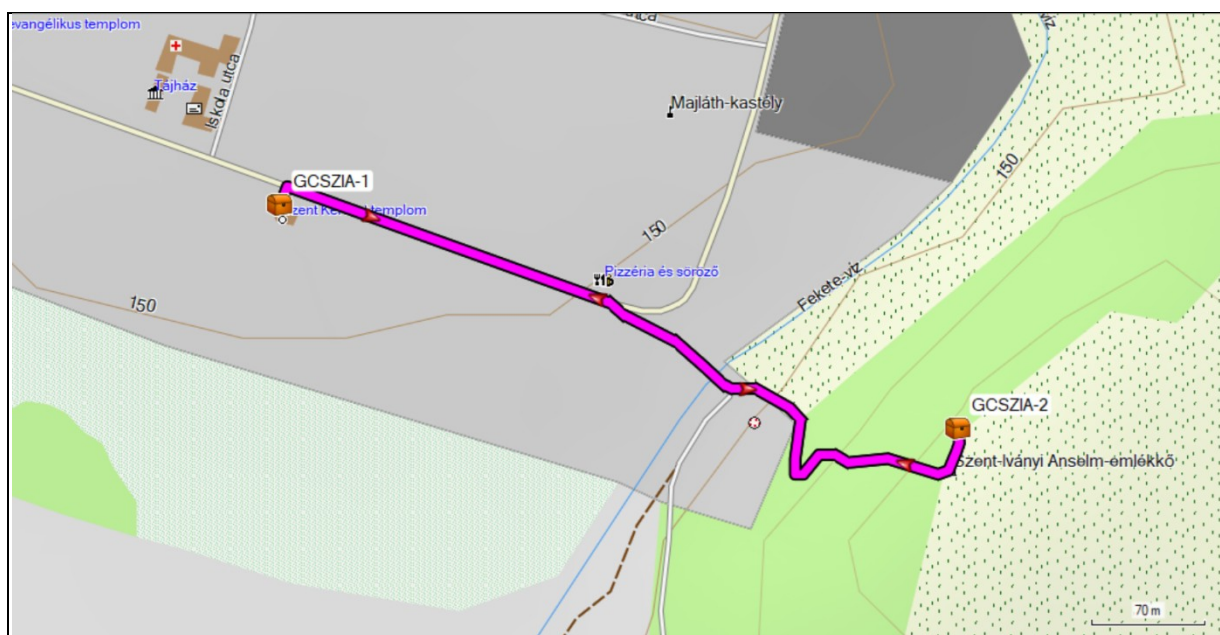
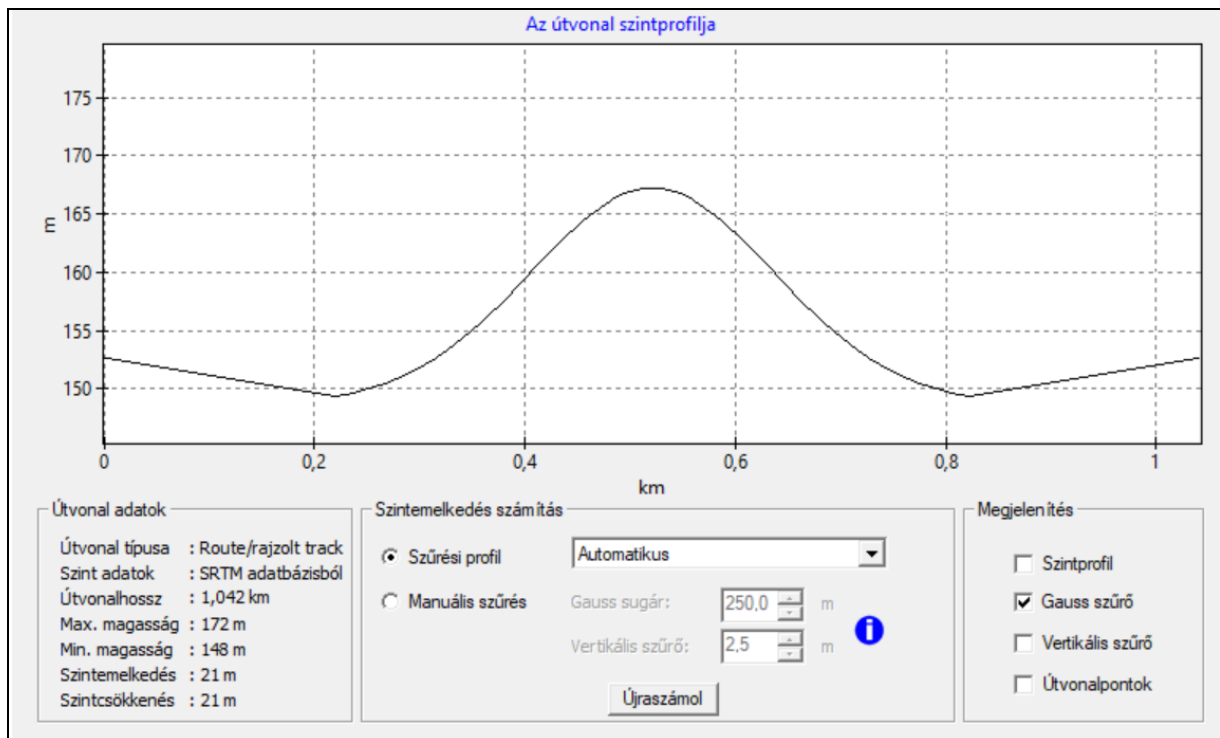


Utazás Csitárról Patvarcra: (13⁰⁰ – 13¹²)

Hazautazás: Patvarc – Balassagyarmat (15³² – 15⁴⁰). Balassagyarmat 2-es állásról Vácig (15⁴⁵ - 17⁰⁵)

Útvonal2: Patvarc Községháza buszmegálló – Szent Kereszt templom – Anselm emlékkő - Patvarc Községháza buszmegálló

Táv: 1 km; szint: -



Ládák:

gcilma <https://geocaching.hu/caches.geo?id=3292>

Hagyományos geoláda, Ládagazda: [madarasz.peter](#) +36309127123, Nehézség / Terep: 2.0 / 2.0

GCILMA: A láda a kis kerítés sarkánál, labdányi bokrocška alatt lapul. Jelszó, ha a láda eltűnne, a kereszt talapzatán olvasható W..... név. (6 karakteres sorozat :-)

Miért is került ide ez a láda? A kilátás és a nyugalom miatt. Ha felmászunk a falu végén lévő dombra, körbepillantva gyönyörködhetünk a Cserhát dimbes-dombos vidékében, azután leülhetünk egy padra és hallgathatjuk a csöndet, amiről hamarosan kiderül, hogy nem is csönd, mert ciripel, zümmög, csiripel...

A környékről: Nógrádgárdonytól délre, mintegy kilométernyire a Nógrádi-medence szélén fekszik a kisközség. A török időkben [lliny](#) a nógrádi szandzsák része volt, 16 adóköteles háztartással Pizi aga birtokolta. 1872-ben hatalmas felhőszakadás zúdult a falura, ekkor a lakóházak nagy része és a templom is romba dőlt. De hamarosan újraépült a falu. A domb gerincén álló templomot 1947-ben alakították ki egy kastélyból. Az úrilak kisebb része kántorlakás lett, a nagyobbik pedig a Magyarok Nagyasszonya titulusú római katolikus templom. A [Mária szobrot](#) a falu feletti dombon 2003-ban állították.

gcszia <https://geocaching.hu/caches.geo?id=3253>

Rejtés típusa: Multi geoláda (1H+1V), [madarasz.peter](#) +36309127123, Nehézség / Terep: 2.0 / 2.0

GCSZIA-1: A templom nyugati végén két emléktábla található. Az első jelszórészlet az alsó emléktáblán található évszám.

GCSZIA-2: Az [emlékkő](#)től 5 fokban, 25 méterre található, egy töről fakadó közepes és vékony törzsű fa talaj menti, ágakkal takart odvában rejtőzik a láda.